

DELIMITACIÓN DE YACIMIENTOS ARQUEOLÓGICOS PARA SU
INCLUSIÓN EN EL CATÁLOGO DE PGOU DE
BELCHITE (ZARAGOZA)



Ficha de Bienes Arqueológicos

DESCRIPCIÓN

Descripción

La Posición II forma parte del sistema defensivo, compuesto por 4 posiciones de avanzadilla hacia Belchite del puesto de mando y posición artillera del Vértice Lobo. Ubicada en una pequeña loma de menor altura al Noroeste del vértice, cuenta con una pequeña red de trincheras y parapetos de piedra seca, con un pequeño elemento de avanzadilla, muy deteriorados en la mayoría de los casos.

De las cuatro posiciones que componen el sistema defensivo, es la de menor tamaño y peor conservación.

Escasos materiales en superficie. Huellas de expolio.

Justificación del entorno de Protección

Cronología 1936-1938

Contexto Histórico/Cultural Guerra Civil

Bibliografía

DELIMITACIÓN DE YACIMIENTOS ARQUEOLÓGICOS PARA SU INCLUSIÓN EN EL CATÁLOGO DE PGOU DE BELCHITE (ZARAGOZA)



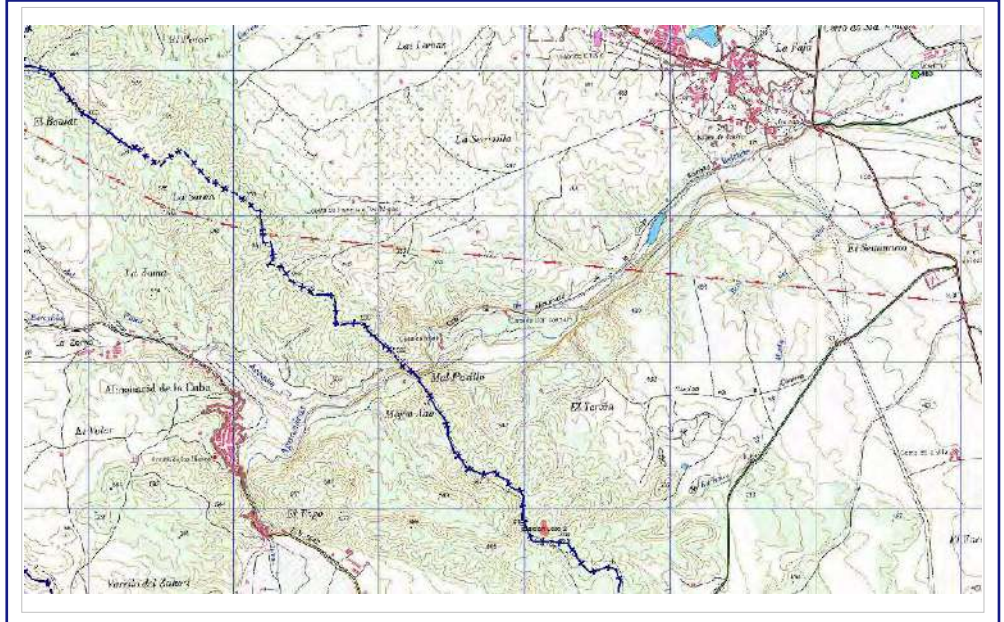
Ficha de Bienes Arqueológicos

DATOS CARTOGRÁFICOS

Coordenadas Área Protección

Num	X	Y
1	687131,514	4571912,867
2	687144,445	4571909,527
3	687145,646	4571887,798
4	687158,624	4571820,675
5	687116,498	4571826,516

Ubicación Topográfica



DOCUMENTACIÓN GRÁFICA



Trazado de trinchera

Coordenada Punto Central

X	Y	Z
687127,772	4571851,702	610

Superficie (m²):

Yacimiento

DELIMITACIÓN DE YACIMIENTOS ARQUEOLÓGICOS PARA SU
INCLUSIÓN EN EL CATÁLOGO DE PGOU DE
BELCHITE (ZARAGOZA)



Ficha de Bienes Arqueológicos

RIESGOS

Estado de Conservación

Regular, erosionado, y bastante colmatado, con parapetos casi completamente arruinados

Daños y afecciones

Erosión, colmatación, expolio

Riesgos Potenciales

Erosión, colmatación, expolio

Uso Actual

CONDICIONES DE INTERVENCIÓN

Medidas Generales

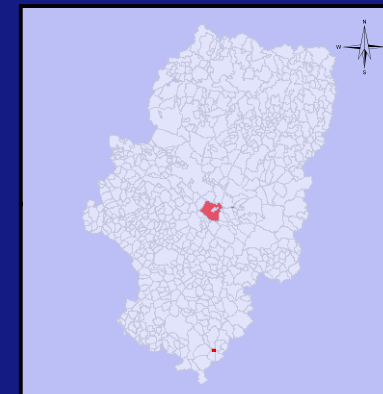
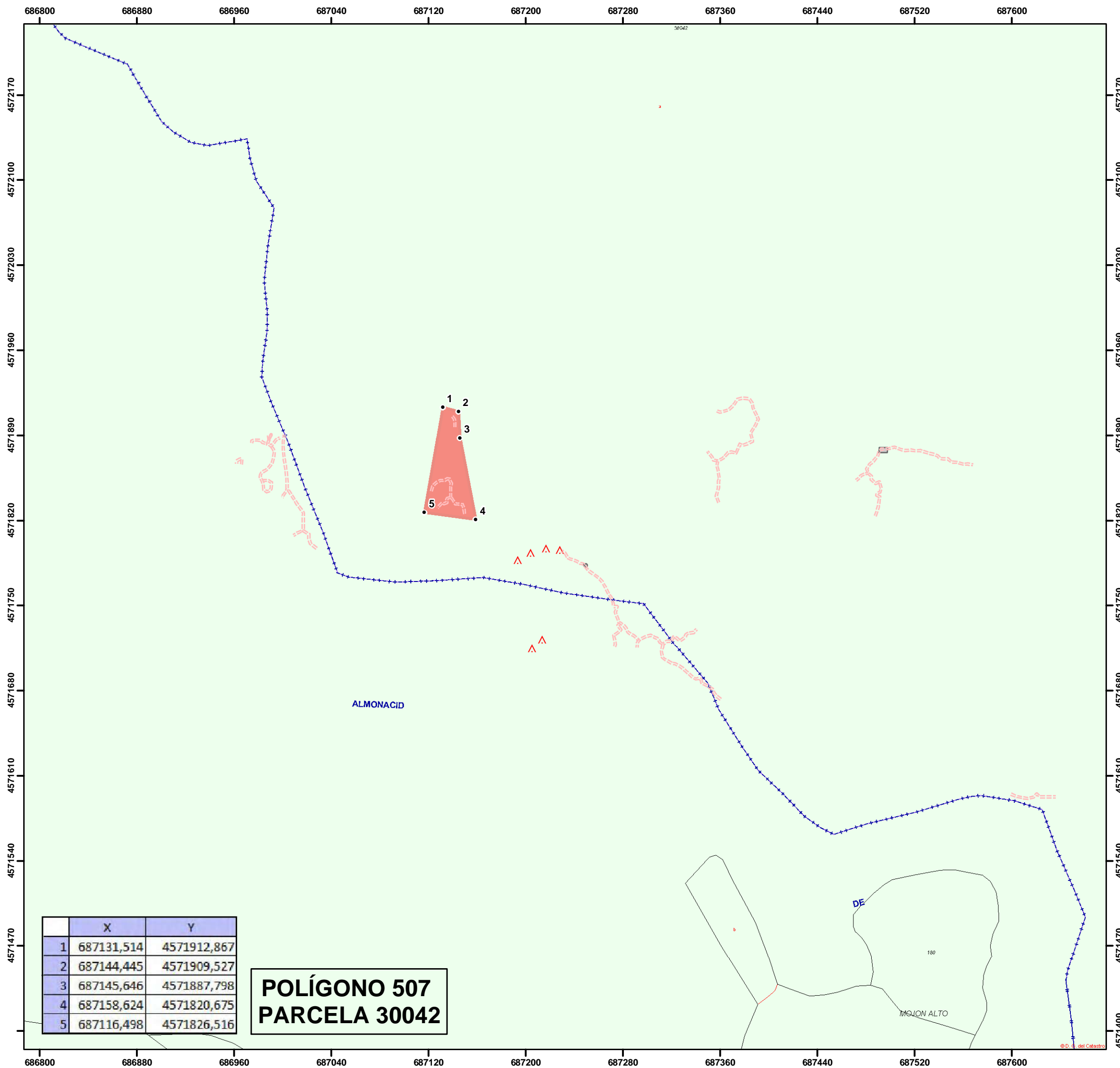
*La concesión de licencia de obras y autorizaciones municipales de proyectos a ejecutar en las áreas delimitadas como yacimientos arqueológicos, estará subordinada a la obtención de **Autorización del Director General responsable de Patrimonio Cultural** relativa al proyecto en cuestión según lo establecido en la Ley 3/1999.*

Medidas Específicas

Registro completo.
Posible recuperación en relación al puesto de mando y posición artillera del Vértice Lobo

OBSERVACIONES E INCIDENCIAS

PLAN GENERAL DE ORDENACIÓN URBANA DE BELCHITE (ZARAGOZA) CATÁLOGO DE YACIMIENTOS ARQUEOLÓGICOS



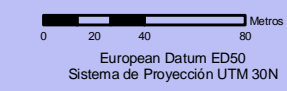
Ubicación.



Legenda

- Yacimiento
- Zona Prospectada
- Estructura Hormigon
- trinchera
- Estructura Hidraulica
- parapeto piedra
- Muro
- Inscripcion
- Cueva
- Sillar
- Tumbas
- Pavimento

Escala 1:3.000



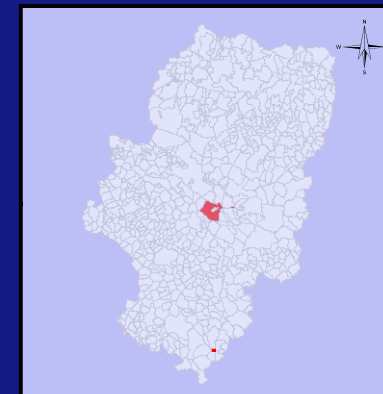
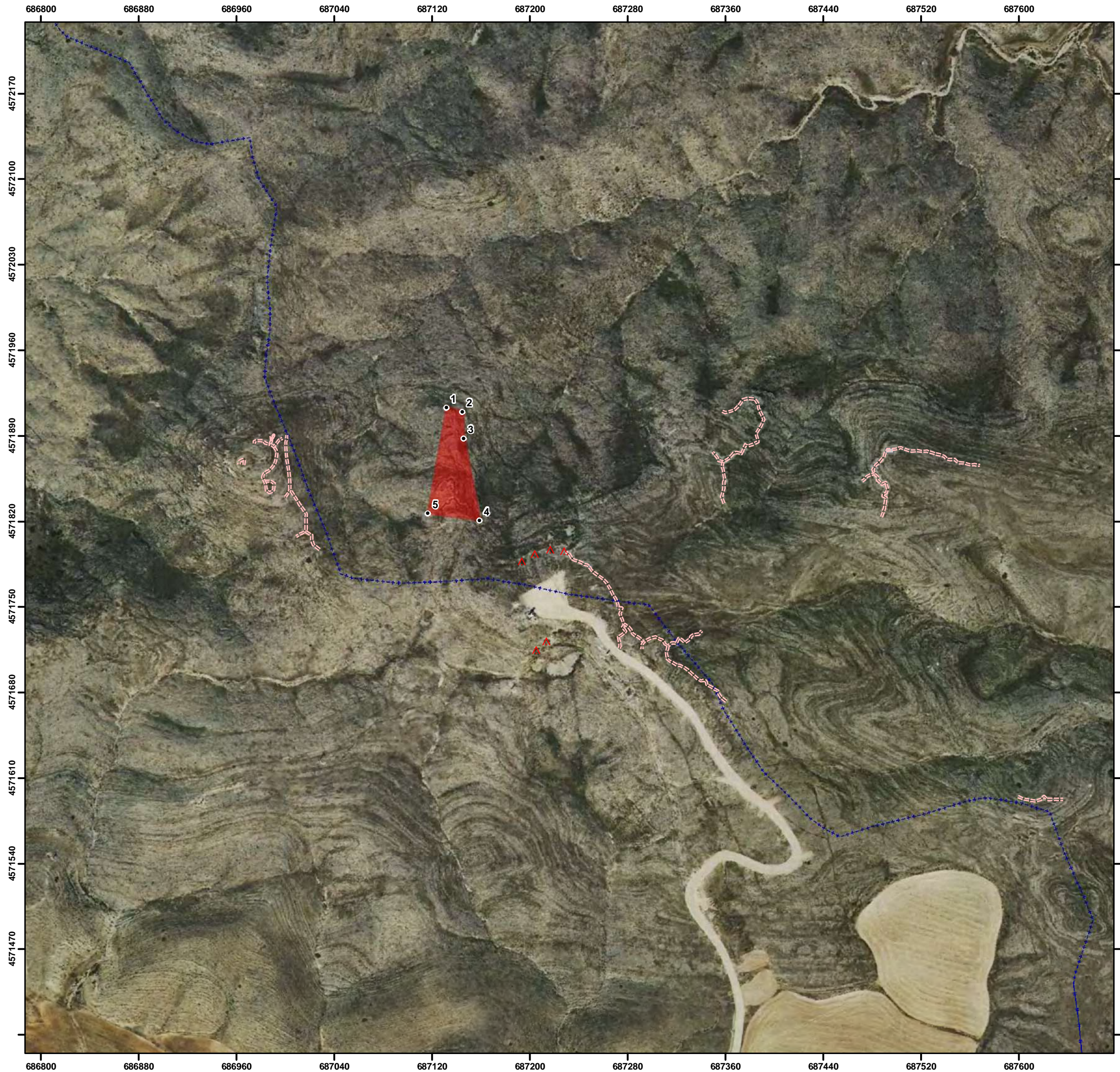
TITULO DEL PLANO

1-ARQ-ZAR-022-045-078
POSICIÓN
VÉRTICE LOBO II

Fecha: Octubre 2010

elaborado por:

PLAN GENERAL DE ORDENACIÓN URBANA DE BELCHITE (ZARAGOZA) CATÁLOGO DE YACIMIENTOS ARQUEOLÓGICOS



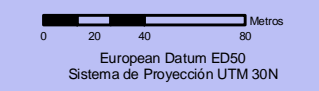
Ubicación.



Leyenda

- Yacimiento
- Zona Prospectada
- Estructura Hormigon
- trinchera
- Estructura Hidraulica
- parapeto piedra
- Muro
- i Inscripcion
- Cueva
- S Sillar
- T Tumbas
- P Pavimento

Escala 1:3.000



TITULO DEL PLANO

1-ARQ-ZAR-022-045-078
POSICIÓN
VÉRTICE LOBO II

Fecha: Octubre 2010

elaborado por:

DELIMITACIÓN DE YACIMIENTOS ARQUEOLÓGICOS PARA SU INCLUSIÓN EN EL CATÁLOGO DE PGOU DE BELCHITE (ZARAGOZA)



zumain
GOBIERNO DE ARAGÓN

Ficha de Bienes Arqueológicos

DENOMINACIÓN

Código del Yacimiento

1-ARQ-ZAR-022-045-079

Nombre del Yacimiento

POSICIÓN VÉRTICE LOBO III

Topónimos Asociados

Dehesa del Boalar

LOCALIZACIÓN

Provincia

ZARAGOZA

Municipio

BELCHITE

Comarca

CAMPO DE BELCHITE

Localidad

BELCHITE

Emplazamiento urbano

Emplazamiento rústico

Polígono	Parcela	Polígono	Parcela
507	30042		



Vista general



Trazado de trinchera en ladera

Titularidad

PROTECCIÓN

Grado de Protección

Protección (Ley 3/1999)

Calificación del Suelo

DELIMITACIÓN DE YACIMIENTOS ARQUEOLÓGICOS PARA SU
INCLUSIÓN EN EL CATÁLOGO DE PGOU DE
BELCHITE (ZARAGOZA)



Ficha de Bienes Arqueológicos

DESCRIPCIÓN

Descripción

La Posición III forma parte del sistema defensivo, compuesto por 4 posiciones de avanzadilla hacia Belchite del puesto de mando y posición artillera del Vértice Lobo. Ubicada en una pequeña loma de menor altura al Norte del vértice, cuenta con una red completa de trincheras de comunicación trazadas en zig-zag en ascenso por la ladera de la loma, desdembocando en un sistema atrincherado con parapetos en piedra seca y pozos de tirador orientados hacia Belchite.

Escasos materiales en superficie. Huellas de expolio.

Justificación del entorno de Protección

Cronología

1936-1938

Contexto Histórico/Cultural

Guerra Civil

Bibliografía

DELIMITACIÓN DE YACIMIENTOS ARQUEOLÓGICOS PARA SU INCLUSIÓN EN EL CATÁLOGO DE PGOU DE BELCHITE (ZARAGOZA)



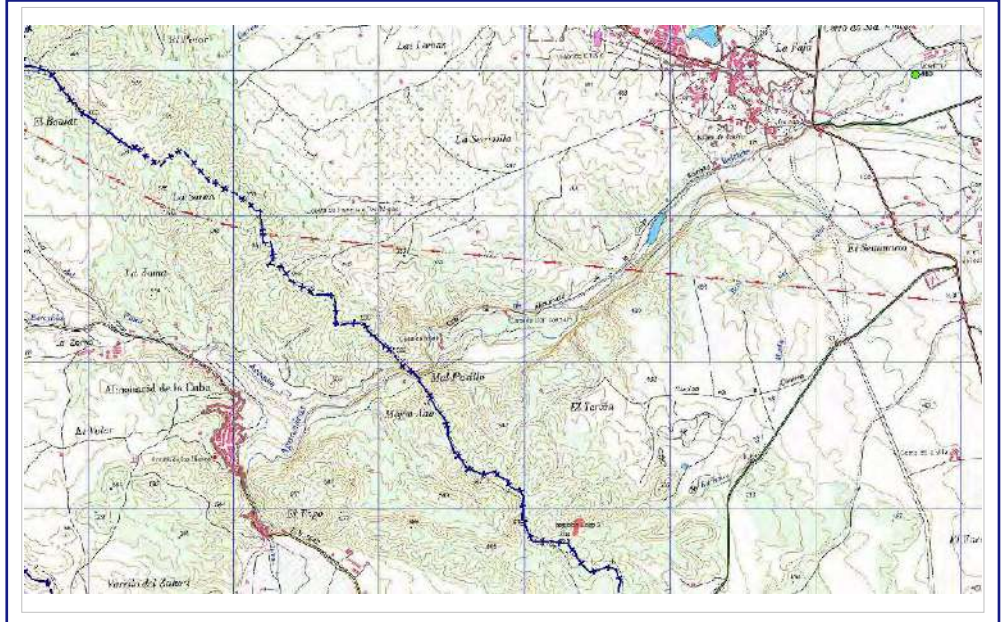
Ficha de Bienes Arqueológicos

DATOS CARTOGRÁFICOS

Coordenadas Área Protección

Num	X	Y
1	687349,351	4571903,908
2	687370,863	4571924,755
3	687389,781	4571925,614
4	687402,965	4571904,017
5	687388,924	4571878,044
6	687367,147	4571865,728
7	687363,132	4571828,764
8	687337,347	4571818,165

Ubicación Topográfica



DOCUMENTACIÓN GRÁFICA



Parapetos en piedra seca



Coordenada Punto Central

X	Y	Z
687371,189	4571894,036	625

Superficie (m²):

Yacimiento

DELIMITACIÓN DE YACIMIENTOS ARQUEOLÓGICOS PARA SU
INCLUSIÓN EN EL CATÁLOGO DE PGOU DE
BELCHITE (ZARAGOZA)



Ficha de Bienes Arqueológicos

RIESGOS

Estado de Conservación

Medio, trazados en buen estado, aunque erosionados y colmatados.

Daños y afecciones

Erosión, colmatación, expolio

Riesgos Potenciales

Erosión, colmatación, expolio

Uso Actual

CONDICIONES DE INTERVENCIÓN

Medidas Generales

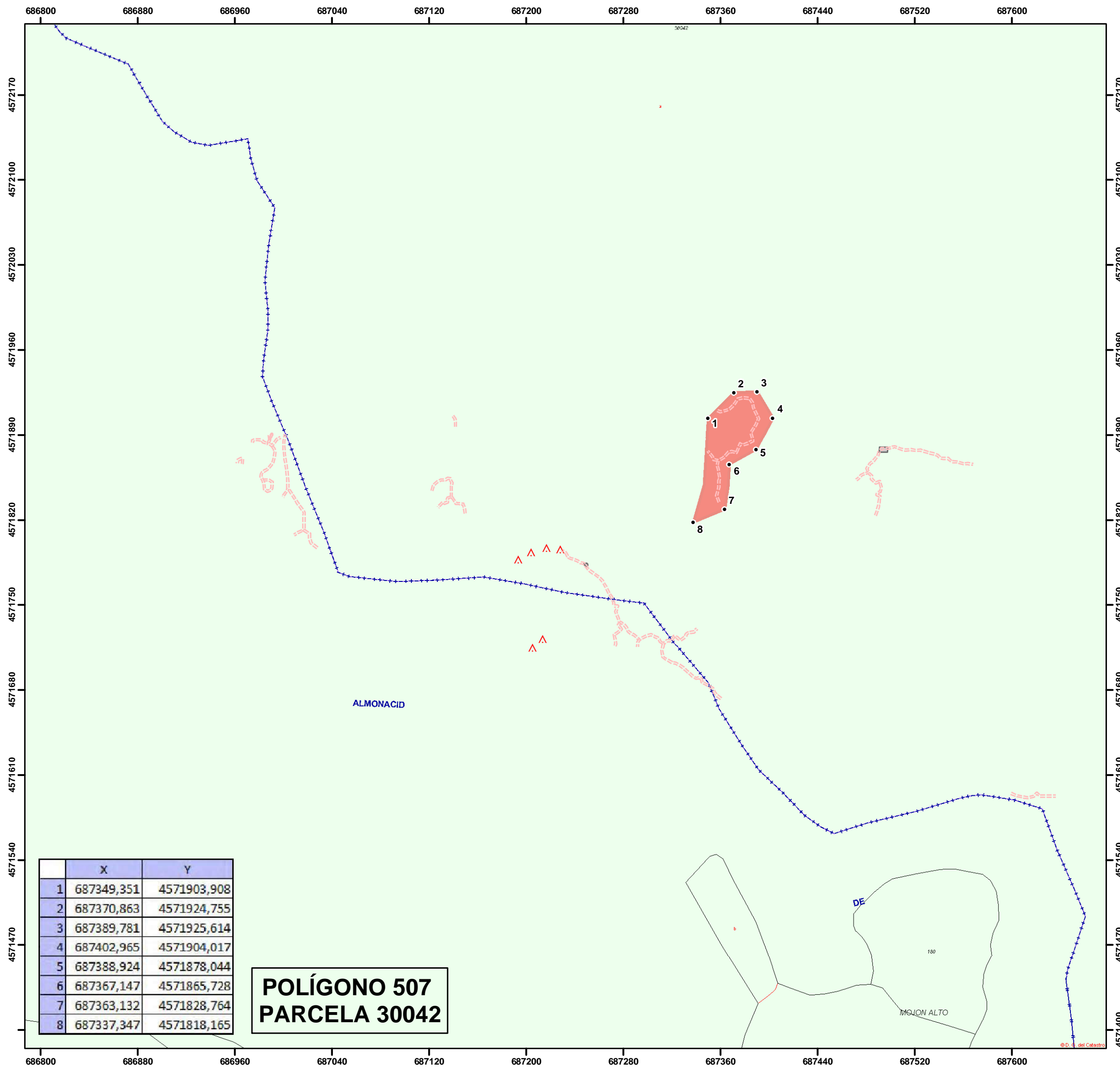
*La concesión de licencia de obras y autorizaciones municipales de proyectos a ejecutar en las áreas delimitadas como yacimientos arqueológicos, estará subordinada a la obtención de **Autorización del Director General responsable de Patrimonio Cultural** relativa al proyecto en cuestión según lo establecido en la Ley 3/1999.*

Medidas Específicas

Registro completo.
Posible recuperación en relación al puesto de mando y posición artillera del Vértice Lobo

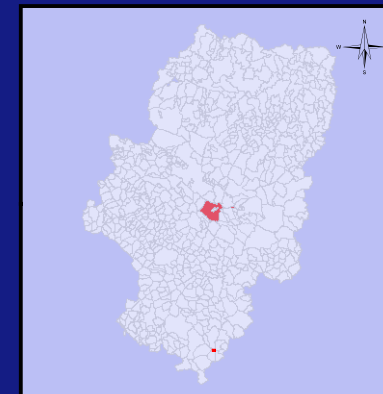
OBSERVACIONES E INCIDENCIAS

PLAN GENERAL DE ORDENACIÓN URBANA DE BELCHITE (ZARAGOZA)
CATÁLOGO DE YACIMIENTOS ARQUEOLÓGICOS



	X	Y
1	687349,351	4571903,908
2	687370,863	4571924,755
3	687389,781	4571925,614
4	687402,965	4571904,017
5	687388,924	4571878,044
6	687367,147	4571865,728
7	687363,132	4571828,764
8	687337,347	4571818,165

**POLÍGONO 507
PARCELA 30042**



Legenda

- Yacimiento
- Zona Prospectada
- Estructura Hormigon
- trinchera
- Estructura Hidraulica
- parapeto piedra
- Muro
- Inscripcion
- Cueva
- Sillar
- Tumbas
- Pavimento

Escala 1:3.000

European Datum ED50
Sistema de Proyección UTM 30N

TITULO DEL PLANO
1-ARQ-ZAR-022-045-079
POSICIÓN
VÉRTICE LOBO III

Fecha: Octubre 2010

elaborado por:

DELIMITACIÓN DE YACIMIENTOS ARQUEOLÓGICOS PARA SU INCLUSIÓN EN EL CATÁLOGO DE PGOU DE BELCHITE (ZARAGOZA)



Ficha de Bienes Arqueológicos

DENOMINACIÓN

Código del Yacimiento

1-ARQ-ZAR-022-045-080

Nombre del Yacimiento

POSICIÓN VÉRTICE LOBO IV

Topónimos Asociados

bUNKER DESTRUIDO Dehesa del Boalar

LOCALIZACIÓN

Provincia

ZARAGOZA

Municipio

BELCHITE

Comarca

CAMPO DE BELCHITE

Localidad

BELCHITE

Emplazamiento urbano

Emplazamiento rústico

Polígono	Parcela	Polígono	Parcela
507	30042		

Titularidad



Restos de fortín en hormigón



Trinchera tallada en roca

PROTECCIÓN

Grado de Protección Yacimiento Arqueológico

Protección (Ley 3/1999) Yacimiento Arqueológico

Calificación del Suelo No Urbanizable Especial

DELIMITACIÓN DE YACIMIENTOS ARQUEOLÓGICOS PARA SU
INCLUSIÓN EN EL CATÁLOGO DE PGOU DE
BELCHITE (ZARAGOZA)



Ficha de Bienes Arqueológicos

DESCRIPCIÓN

Descripción

La Posición IV forma parte del sistema defensivo, compuesto por 4 posiciones de avanzadilla hacia Belchite del puesto de mando y posición artillera del Vértice Lobo. Ubicada en una pequeña loma de menor altura al Noreste del vértice, la posición cuenta con una línea de trinchera de comunicación tallada en ocasiones en la roca natural, que desemboca en una línea de frente en dirección a Belchite fortificada con líneas de parapetos de piedra seca y especialmente, con un fortín en hormigón. El fortín se encuentra en estado precario, conservándose solo parcialmente su estructura. Posiblemente fue parcialmente destruido por acciones bélicas, pero también aparecen signos de voladuras realizadas en la postguerra para la extracción de sus partes metálicas para su venta como chatarra.

Aun así, la presencia de este bunker da a la posición importancia y singularidad, siendo, junto a la Posición I, la más importante del sistema defensivo.

Escasos materiales en superficie. Huellas de expolio.

Justificación del entorno de Protección

Cronología

1936-1938

Contexto Histórico/Cultural

Guerra Civil

Bibliografía

DELIMITACIÓN DE YACIMIENTOS ARQUEOLÓGICOS PARA SU INCLUSIÓN EN EL CATÁLOGO DE PGOU DE BELCHITE (ZARAGOZA)



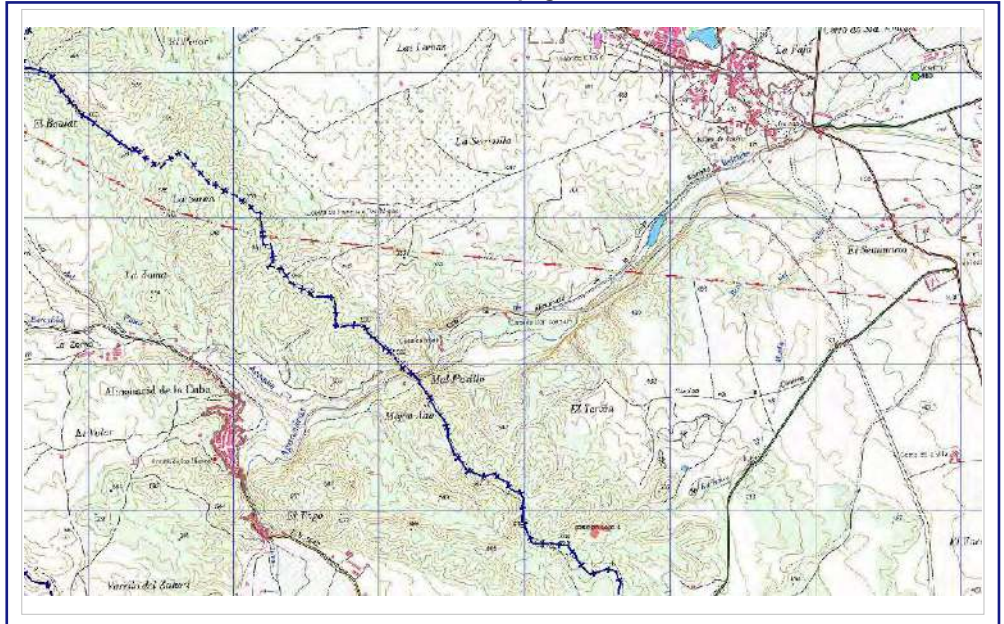
Ficha de Bienes Arqueológicos

DATOS CARTOGRÁFICOS

Coordenadas Área Protección

Num	X	Y
1	687488,919	4571891,511
2	687578,597	4571869,451
3	687577,748	4571857,133
4	687503,815	4571874,616
5	687493,213	4571860,853
6	687501,238	4571851,400
7	687496,085	4571822,176
8	687465,884	4571826,963
9	687469,492	4571860,025

Ubicación Topográfica



DOCUMENTACIÓN GRÁFICA



Restos de fortín en hormigón



Trazado de trinchera

Coordenada Punto Central

X	Y	Z
687498,190	4571879,484	620

Superficie (m²):

Yacimiento

DELIMITACIÓN DE YACIMIENTOS ARQUEOLÓGICOS PARA SU
INCLUSIÓN EN EL CATÁLOGO DE PGOU DE
BELCHITE (ZARAGOZA)



Ficha de Bienes Arqueológicos

RIESGOS

Estado de Conservación

Regular, erosionado y colmatado. Fortín parcialmente destruido

Daños y afecciones

Erosión, colmatación, expolio

Riesgos Potenciales

Erosión, colmatación, expolio

Uso Actual

CONDICIONES DE INTERVENCIÓN

Medidas Generales

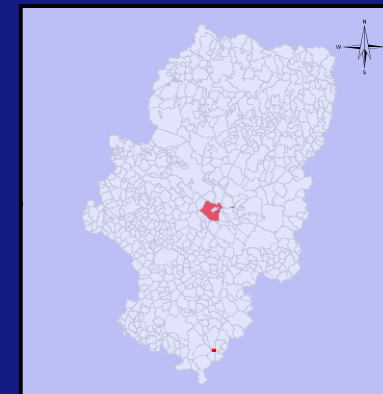
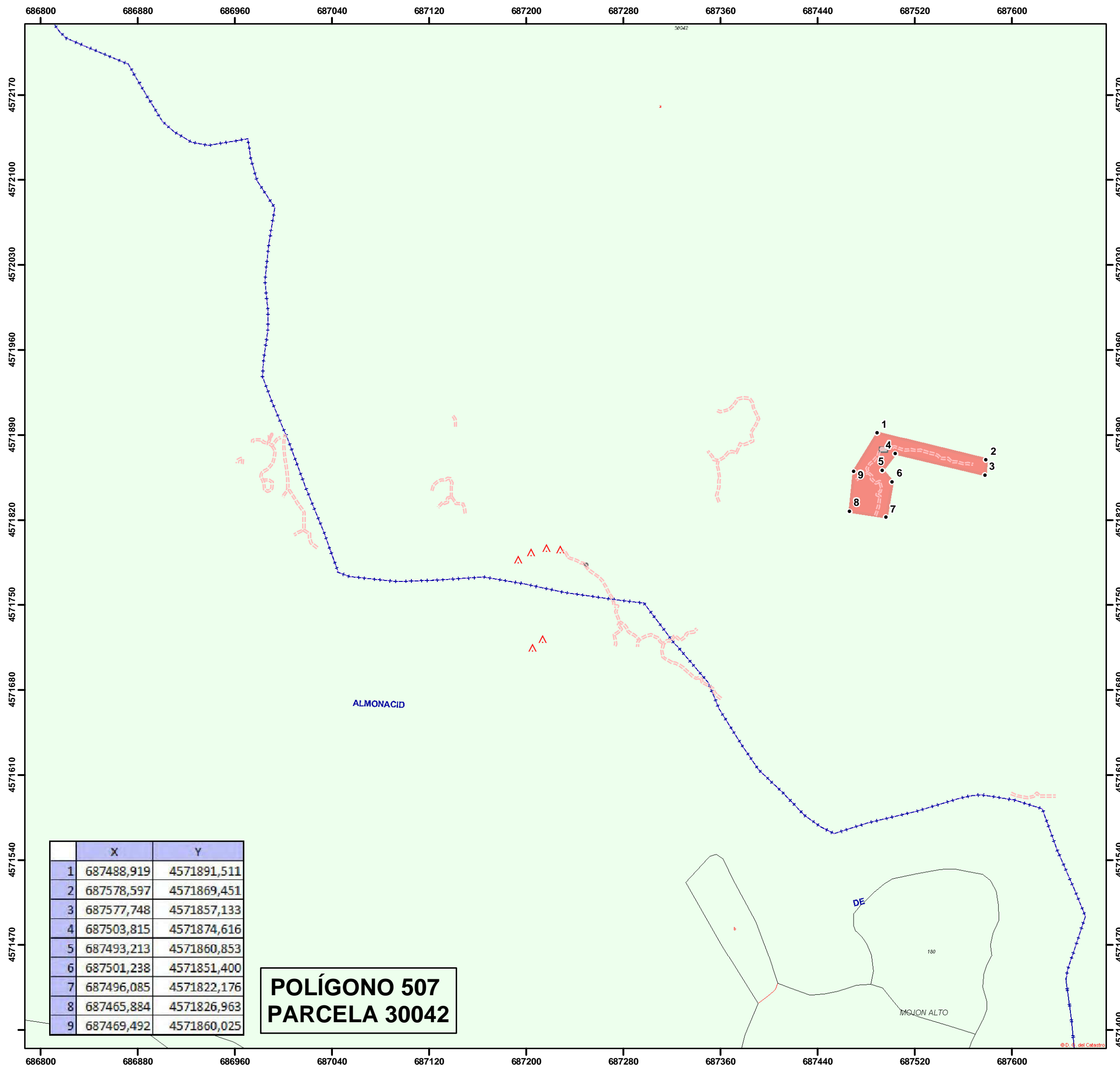
*La concesión de licencia de obras y autorizaciones municipales de proyectos a ejecutar en las áreas delimitadas como yacimientos arqueológicos, estará subordinada a la obtención de **Autorización del Director General responsable de Patrimonio Cultural** relativa al proyecto en cuestión según lo establecido en la Ley 3/1999.*

Medidas Específicas

Registro completo.
Posible recuperación en relación al puesto de mando y posición artillera del Vértice Lobo

OBSERVACIONES E INCIDENCIAS

PLAN GENERAL DE ORDENACIÓN URBANA DE BELCHITE (ZARAGOZA) CATÁLOGO DE YACIMIENTOS ARQUEOLÓGICOS



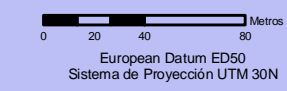
Ubicación.



Legenda

- Yacimiento
- Zona Prospectada
- Estructura Hormigon
- trinchera
- Estructura Hidraulica
- parapeto piedra
- Muro
- + Inscripcion
- ▲ Cueva
- Sillar
- Tumbas
- Pavimento

Escala 1:3.000



TITULO DEL PLANO

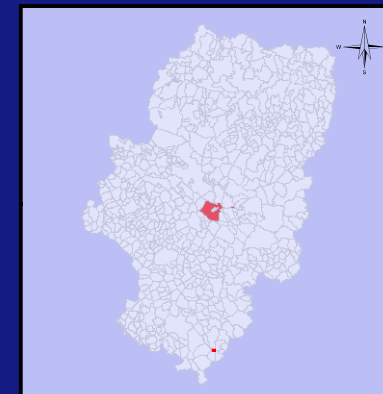
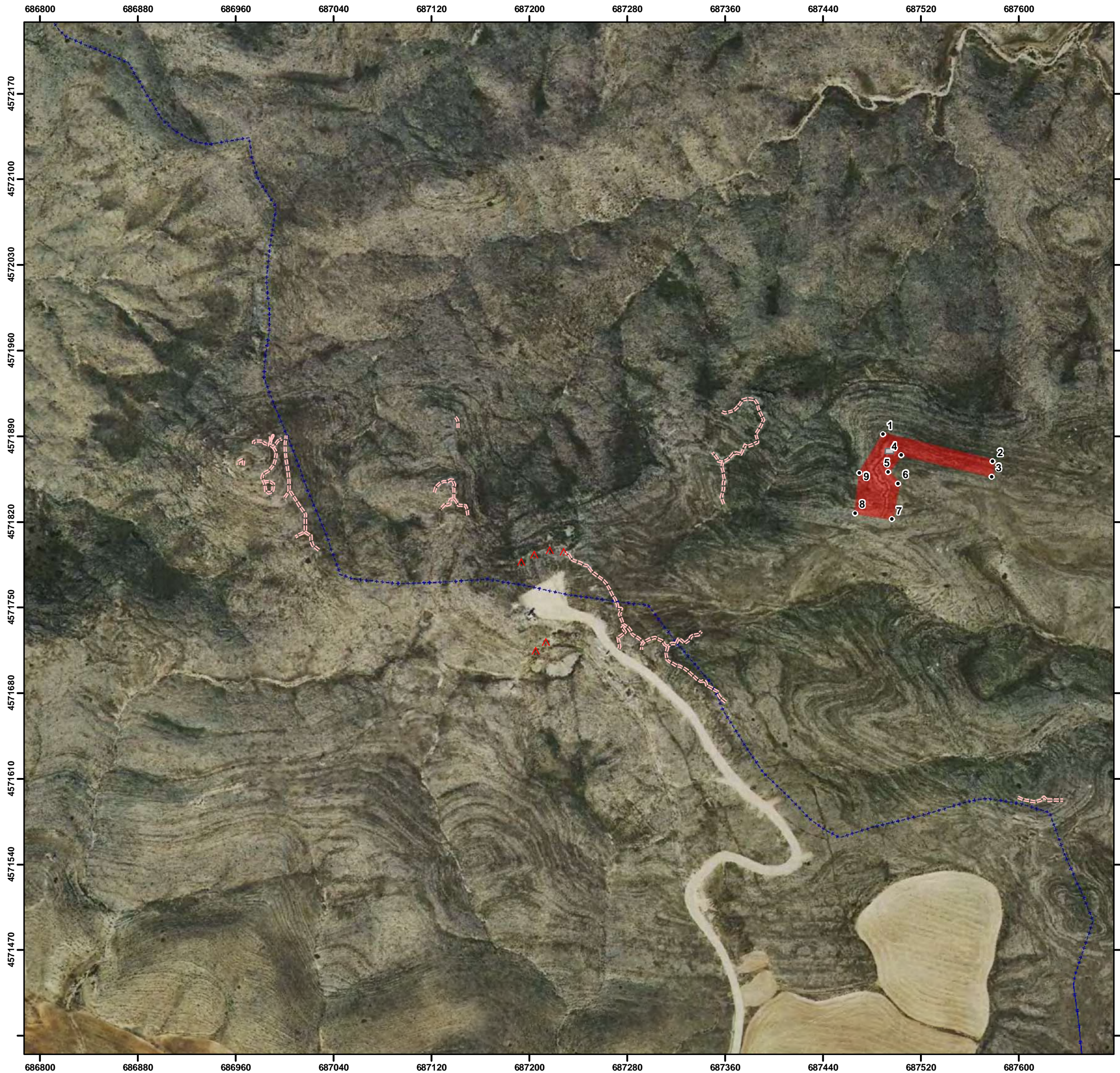
1-ARQ-ZAR-022-045-080
POSICIÓN
VÉRTICE LOBO IV

Fecha: Octubre 2010

elaborado por:

GOBIERNO DE ARAGON **zumain**

PLAN GENERAL DE ORDENACIÓN URBANA DE BELCHITE (ZARAGOZA) CATÁLOGO DE YACIMIENTOS ARQUEOLÓGICOS



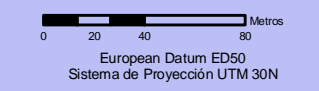
Ubicación.



Leyenda

- Yacimiento
- Zona Prospectada
- Estructura Hormigon
- trinchera
- Estructura Hidraulica
- parapeto piedra
- Muro
- Inscripcion
- Cueva
- Sillar
- Tumbas
- Pavimento

Escala 1:3.000



TITULO DEL PLANO

1-ARQ-ZAR-022-045-080
POSICIÓN
VÉRTICE LOBO IV

Fecha: Octubre 2010

elaborado por:

**DELIMITACIÓN DE YACIMIENTOS ARQUEOLÓGICOS PARA SU
INCLUSIÓN EN EL CATÁLOGO DE PGOU DE
BELCHITE (ZARAGOZA)**



**GOBIERNO
DE ARAGON**

Ficha de Bienes Arqueológicos

DENOMINACIÓN

Código del Yacimiento

1-ARQ-ZAR-022-045-081

Nombre del Yacimiento

POSICIÓN I Km.17,5 DE LA CARRETERA A-222

Topónimos Asociados

LOCALIZACIÓN

Provincia

ZARAGOZA

Municipio

BELCHITE

Comarca

CAMPO DE BELCHITE

Localidad

BELCHITE

Emplazamiento urbano

Emplazamiento rústico

Polígono	Parcela	Polígono	Parcela
513	154		
514	10072		

Titularidad



Vista general de la posición



Restos de refugio excavado

PROTECCIÓN

Grado de Protección Yacimiento Arqueológico

Protección (Ley 3/1999) Yacimiento Arqueológico

Calificación del Suelo No Urbanizable Especial

DELIMITACIÓN DE YACIMIENTOS ARQUEOLÓGICOS PARA SU
INCLUSIÓN EN EL CATÁLOGO DE PGOU DE
BELCHITE (ZARAGOZA)



Ficha de Bienes Arqueológicos

DESCRIPCIÓN

Descripción

Posición de la Guerra Civil que se localiza a 10 km al Norte de Belchite, sobre el punto kilométrico 17, 5 de la carretera A-222, junto al límite con el término municipal de Mediana.

La posición se divide en dos zonas, compuestas por dos pequeñas lomas formadas de la construcción de la carretera, que partió en dos un único accidente geográfico original.

Las líneas de trinchera, orientadas hacia el Norte, se extienden en los extremo Este y Oeste de las laderas. Repartidos en varios puntos de ese trazado existen varios puestos de tiro-ametralladora, así como una cueva-refugio.

La posición, al igual que otros ejemplos cercanos, pudo establecerse en 1938, en este caso para controlar la carretera que conectaba Belchite con Mediana y Zaragoza.

Justificación del entorno de Protección

Cronología

Contexto Histórico/Cultural

Bibliografía

Inédito

DELIMITACIÓN DE YACIMIENTOS ARQUEOLÓGICOS PARA SU
INCLUSIÓN EN EL CATÁLOGO DE PGOU DE
BELCHITE (ZARAGOZA)



Ficha de Bienes Arqueológicos

DATOS CARTOGRÁFICOS

Coordenadas Área Protección

Num	X	Y
1	689838,943	4586490,470
2	689865,614	4586492,181
3	689942,48	4586433,478
4	689976,703	4586421,228
5	690008,985	4586403,449
6	690007,001	4586393,108
7	689945,621	4586415,904
8	689868,934	4586475,791
9	689840,357	4586481,109

Ubicación Topográfica



DOCUMENTACIÓN GRÁFICA



Ramal de trinchera



Pozo de tirador

Coordenada Punto Central

X	Y	Z
689888,184	4586470,838	389

Superficie (m²):

Yacimiento

DELIMITACIÓN DE YACIMIENTOS ARQUEOLÓGICOS PARA SU
INCLUSIÓN EN EL CATÁLOGO DE PGOU DE
BELCHITE (ZARAGOZA)



Ficha de Bienes Arqueológicos

RIESGOS

Estado de Conservación

Regular, trazaods conservados, aunque con una erosión fuerte. Parcialmente colmatadas y cubiertas por vegetación

Daños y afecciones

Erosión, colmatación de las estructuras.

Riesgos Potenciales

Erosión

Uso Actual

CONDICIONES DE INTERVENCIÓN

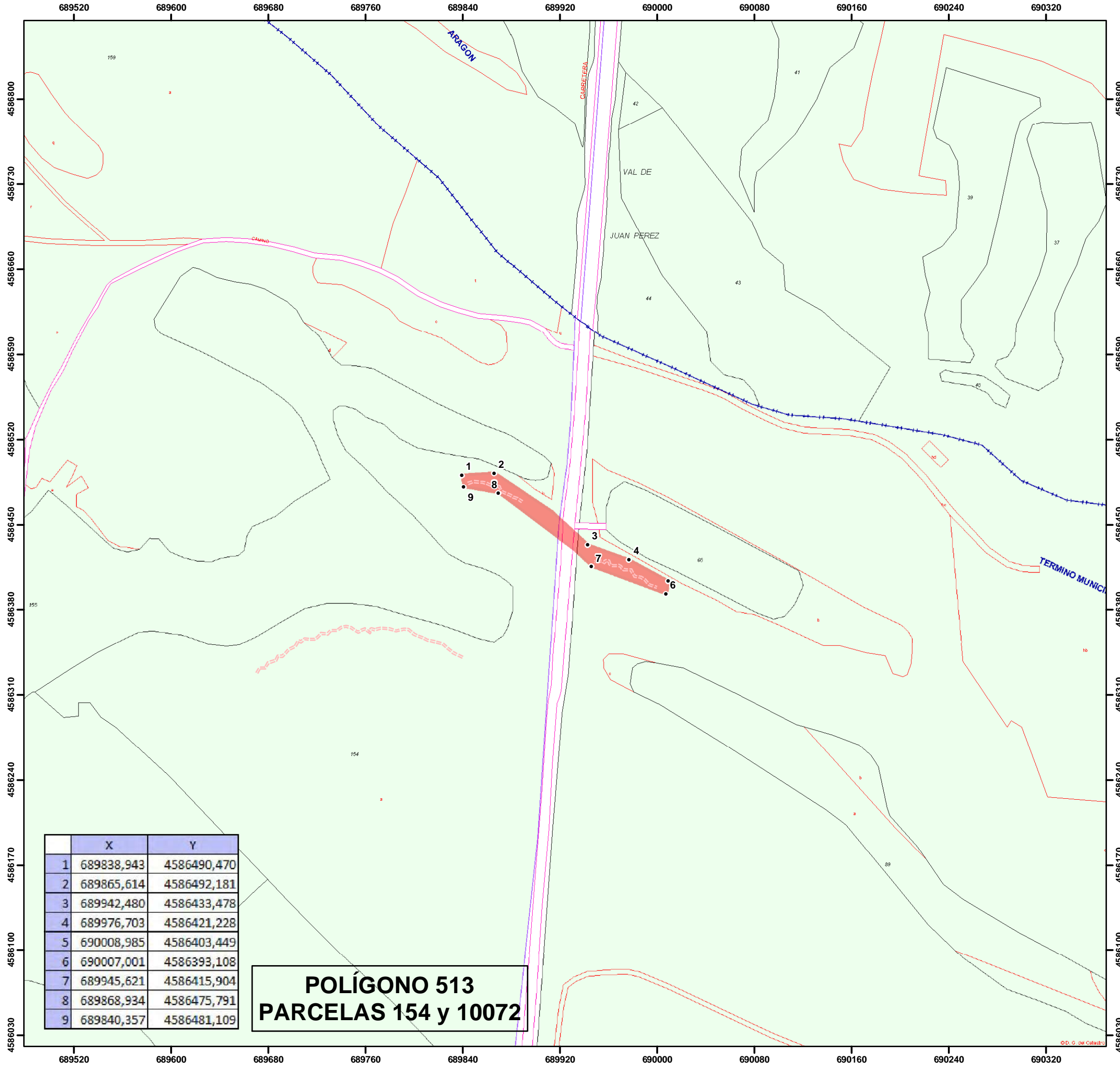
Medidas Generales

*La concesión de licencia de obras y autorizaciones municipales de proyectos a ejecutar en las áreas delimitadas como yacimientos arqueológicos, estará subordinada a la obtención de **Autorización del Director General responsable de Patrimonio Cultural** relativa al proyecto en cuestión según lo establecido en la Ley 3/1999.*

Medidas Específicas

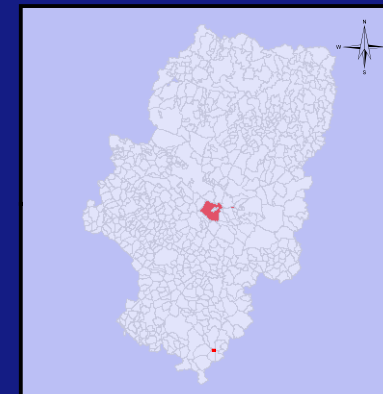
OBSERVACIONES E INCIDENCIAS

PLAN GENERAL DE ORDENACIÓN URBANA DE BELCHITE (ZARAGOZA) CATÁLOGO DE YACIMIENTOS ARQUEOLÓGICOS



	X	Y
1	689838,943	4586490,470
2	689865,614	4586492,181
3	689942,480	4586433,478
4	689976,703	4586421,228
5	690008,985	4586403,449
6	690007,001	4586393,108
7	689945,621	4586415,904
8	689868,934	4586475,791
9	689840,357	4586481,109

**POLÍGONO 513
PARCELAS 154 y 10072**



Ubicación.



Leyenda

- Yacimiento
- Zona Prospectada
- Estructura Hormigon
- trinchera
- Estructura Hidraulica
- parapeto piedra
- Muro
- o Inscripcion
- Cueva
- Sillar
- + Tumbas
- Pavimento

Escala 1:3.000

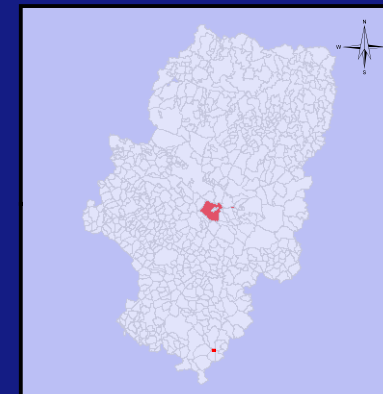
European Datum ED50
Sistema de Proyección UTM 30N

TITULO DEL PLANO
**1-ARQ-ZAR-022-045-081
POSICIÓN I Km.17,5
DE LA CARRETERA A-222**

Fecha: Octubre 2010

elaborado por:

PLAN GENERAL DE ORDENACIÓN URBANA DE BELCHITE (ZARAGOZA) CATÁLOGO DE YACIMIENTOS ARQUEOLÓGICOS




Ubicación.



Leyenda

- Yacimiento
- Zona Prospectada
- Estructura Hormigon
- trinchera
- Estructura Hidraulica
- parapeto piedra
- Muro
- ⊕ Inscripcion
- Cueva
- Sillar
- Tumbas
- Pavimento

Escala 1:3.000



TITULO DEL PLANO

1-ARQ-ZAR-022-045-081
POSICIÓN I Km.17,5
DE LA CARRETERA A-222

Fecha: Octubre 2010



DELIMITACIÓN DE YACIMIENTOS ARQUEOLÓGICOS PARA SU INCLUSIÓN EN EL CATÁLOGO DE PGOU DE BELCHITE (ZARAGOZA)

Ficha de Bienes Arqueológicos



DENOMINACIÓN

Código del Yacimiento 1-ARQ-ZAR-022-045-082	Nombre del Yacimiento POSICIÓN II Km.17,5 DE LA CARRETERA A-222
Topónimos Asociados <input style="width: 100%; height: 20px;" type="text"/>	

LOCALIZACIÓN

Provincia ZARAGOZA	Municipio BELCHITE
Comarca CAMPO DE BELCHITE	Localidad BELCHITE

Emplazamiento urbano

Emplazamiento rústico

Polígono	Parcela	Polígono	Parcela
513	154		

Titularidad



Vista general de la posición



Ramal de trinchera

PROTECCIÓN

Grado de Protección	<input style="width: 90%; text-align: center;" type="text" value="Yacimiento Arqueológico"/>
Protección (Ley 3/1999)	<input style="width: 90%; text-align: center;" type="text" value="Yacimiento Arqueológico"/>
Calificación del Suelo	<input style="width: 90%; text-align: center;" type="text" value="No Urbanizable Especial"/>

DELIMITACIÓN DE YACIMIENTOS ARQUEOLÓGICOS PARA SU
INCLUSIÓN EN EL CATÁLOGO DE PGOU DE
BELCHITE (ZARAGOZA)



Ficha de Bienes Arqueológicos

DESCRIPCIÓN

Descripción

Posición de la Guerra Civil que se localiza a 10 km al Norte de Belchite, sobre el punto kilométrico 17, 5 de la carretera A-222, junto al límite con el término municipal de Mediana. Situada a escasos 100 m a retaguardia de la posición I.

Las líneas de trinchera se extienden a media ladera del cerro, con un recorrido de mayor longitud que el de la Posición I. Repartidos en varios puntos de ese trazado existen varios puestos de tiro-ametralladora, La posición, al igual que otros ejemplos cercanos, pudo establecerse en 1938, en este caso para controlar la carretera que conectaba Belchite con Mediana y Zaragoza.

Justificación del entorno de Protección

Cronología

Contexto Histórico/Cultural

Bibliografía

Inédito

DELIMITACIÓN DE YACIMIENTOS ARQUEOLÓGICOS PARA SU
INCLUSIÓN EN EL CATÁLOGO DE PGOU DE
BELCHITE (ZARAGOZA)



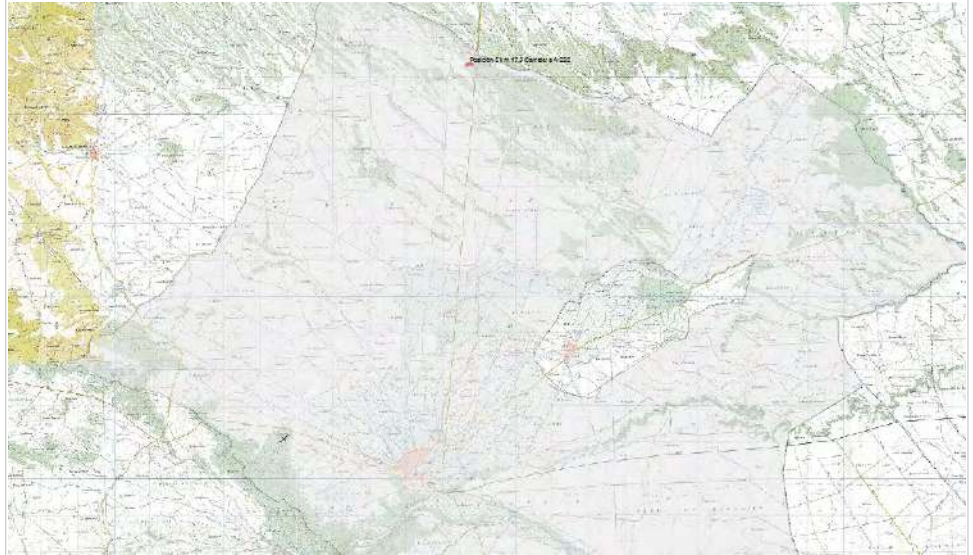
Ficha de Bienes Arqueológicos

DATOS CARTOGRÁFICOS

Coordenadas Área Protección

Num	X	Y
1	689660,516	4586337,507
2	689715,286	4586369,578
3	689756,749	4586376,895
4	689848,476	4586356,083
5	689846,423	4586337,034
6	689755,346	4586357,193
7	689716,329	4586349,261
8	689667,819	4586319,773

Ubicación Topográfica



DOCUMENTACIÓN GRÁFICA



Lineas de trinchera en ladera



Tramo de trinchera tallada en la roca

Coordenada Punto Central

X	Y	Z
689768,051	4586363,715	375

Superficie (m²):

Yacimiento

DELIMITACIÓN DE YACIMIENTOS ARQUEOLÓGICOS PARA SU
INCLUSIÓN EN EL CATÁLOGO DE PGOU DE
BELCHITE (ZARAGOZA)



Ficha de Bienes Arqueológicos

RIESGOS

Estado de Conservación

Regular, trazaods conservados, aunque con una erosión fuerte. Parcialmente colmatadas y cubiertas por vegetación

Daños y afecciones

Erosión, colmatación de las estructuras.

Riesgos Potenciales

Erosión

Uso Actual

CONDICIONES DE INTERVENCIÓN

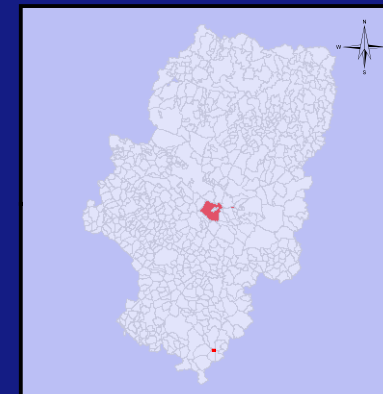
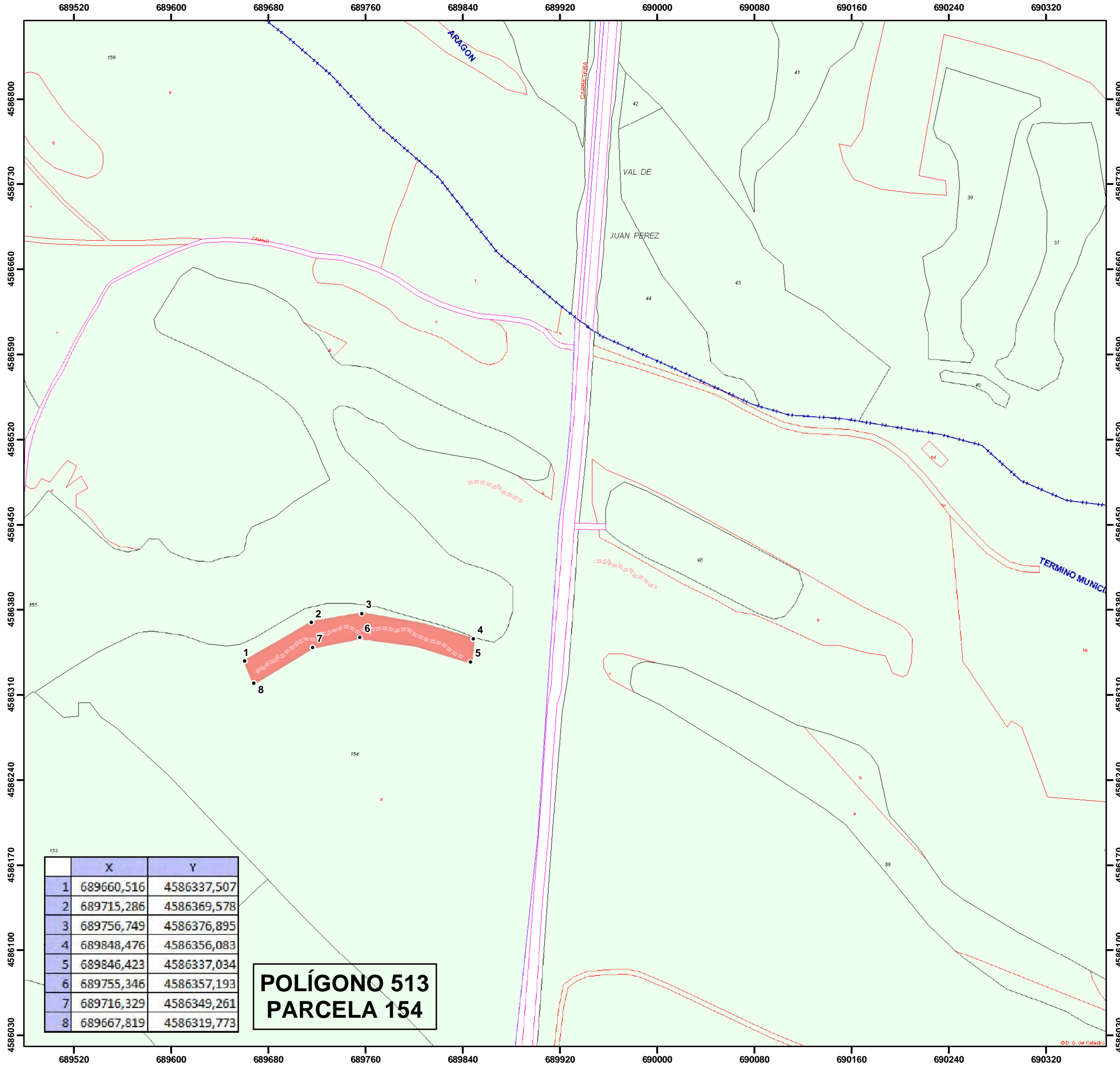
Medidas Generales

*La concesión de licencia de obras y autorizaciones municipales de proyectos a ejecutar en las áreas delimitadas como yacimientos arqueológicos, estará subordinada a la obtención de **Autorización del Director General responsable de Patrimonio Cultural** relativa al proyecto en cuestión según lo establecido en la Ley 3/1999.*

Medidas Específicas

OBSERVACIONES E INCIDENCIAS

PLAN GENERAL DE ORDENACIÓN URBANA DE BELCHITE (ZARAGOZA) CATÁLOGO DE YACIMIENTOS ARQUEOLÓGICOS



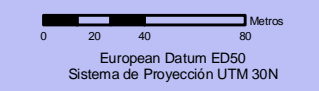
Ubicación.



Legenda

- Yacimiento
- ▨ Zona Prospectada
- Estructura Hormigon
- trinchera
- Estructura Hidraulica
- parapeto piedra
- Muro
- Inscripcion
- ▲ Cueva
- Sillar
- Tumbas
- Pavimento

Escala 1:3.000



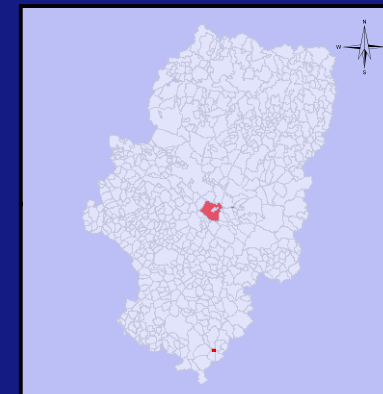
TITULO DEL PLANO

**1-ARQ-ZAR-022-045-082
POSICIÓN II Km.17,5
DE LA CARRETERA A-222**

Fecha: Octubre 2010

elaborado por:

PLAN GENERAL DE ORDENACIÓN URBANA DE BELCHITE (ZARAGOZA) CATÁLOGO DE YACIMIENTOS ARQUEOLÓGICOS




Ubicación.



Leyenda

- Yacimiento
- Zona Prospectada
- Estructura Hormigon
- trinchera
- Estructura Hidraulica
- parapeto piedra
- Muro
- Inscripcion
- ▲ Cueva
- Sillar
- Tumbas
- Pavimento

Escala 1:3.000



TITULO DEL PLANO

1-ARQ-ZAR-022-045-082
POSICIÓN II Km.17,5
DE LA CARRETERA A-222

Fecha: Octubre 2010

elaborado por:

DELIMITACIÓN DE YACIMIENTOS ARQUEOLÓGICOS PARA SU
INCLUSIÓN EN EL CATÁLOGO DE PGOU DE
BELCHITE (ZARAGOZA)



Ficha de Bienes Arqueológicos

DENOMINACIÓN

Código del Yacimiento

1-ARQ-ZAR-022-045-083

Nombre del Yacimiento

POSICIÓN DE VALMEDIO

Topónimos Asociados

Carboneros

LOCALIZACIÓN

Provincia

ZARAGOZA

Municipio

BELCHITE

Comarca

CAMPO DE BELCHITE

Localidad

BELCHITE

Emplazamiento urbano

Emplazamiento rústico

Polígono	Parcela	Polígono	Parcela
509	161		

Titularidad



Vista general de la posición



Estado de las trincheras

PROTECCIÓN

Grado de Protección Yacimiento Arqueológico

Protección (Ley 3/1999) Yacimiento Arqueológico

Calificación del Suelo No Urbanizable Especial

DELIMITACIÓN DE YACIMIENTOS ARQUEOLÓGICOS PARA SU
INCLUSIÓN EN EL CATÁLOGO DE PGOU DE
BELCHITE (ZARAGOZA)



Ficha de Bienes Arqueológicos

DESCRIPCIÓN

Descripción

Posición de la Guerra Civil que se localiza a unos 6 km Oeste de la localidad en la parte alta de una loma en la partida denominada Valmedio, en un punto que controla las carreteras A-222 y CV-303.

En el extremo de una pequeña línea montañosa, y en relación con las posiciones de La Carbonera y Peña Cruz, se ha registrado una serie de trincheras defensivas excavadas en el terreno natural y reforzadas con parapetos de piedras seca, en mal estado de conservación. En superficie se han detectado numerosos peines de munición, casquillos, latas de comida y fragmentos de botellas de vidrio.

La posición se ubica en una zona muy disputada, por lo que pudo ser utilizada por ambos bandos

Justificación del entorno de Protección

Cronología 1936-1939

Contexto Histórico/Cultural Guerra Civil

Bibliografía

DELIMITACIÓN DE YACIMIENTOS ARQUEOLÓGICOS PARA SU INCLUSIÓN EN EL CATÁLOGO DE PGOU DE BELCHITE (ZARAGOZA)



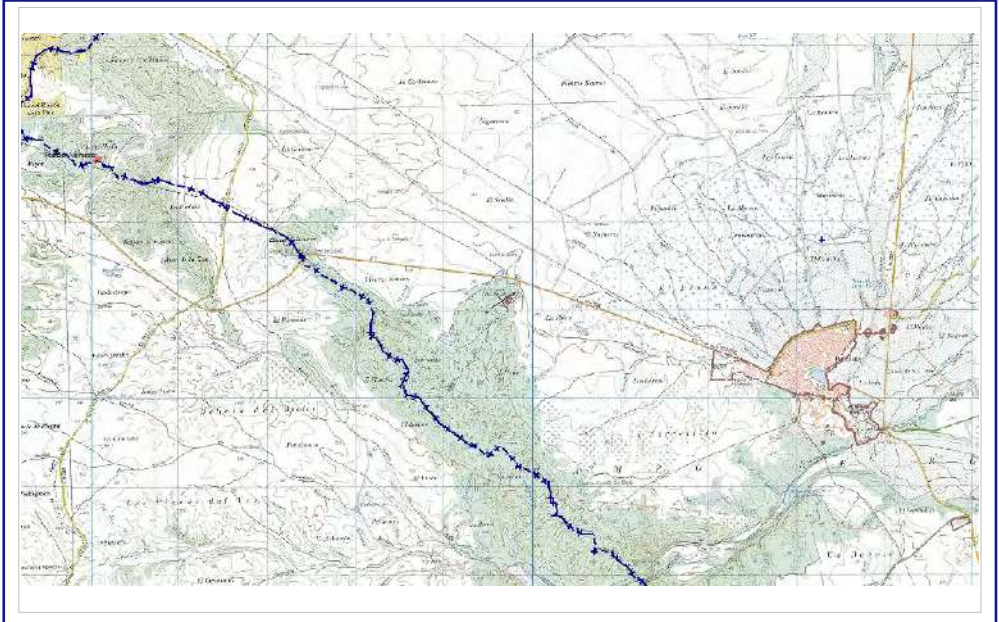
Ficha de Bienes Arqueológicos

DATOS CARTOGRÁFICOS

Coordenadas Área Protección

Num	X	Y
1	680069,557	4577730,111
2	680109,217	4577716,566
3	680100,54	4577672,778
4	680078,592	4577677,026
5	680048,657	4577668,373

Ubicación Topográfica



DOCUMENTACIÓN GRÁFICA



Peines de munición



Restos de latas de conserva

Coordenada Punto Central

X	Y	Z
680080,020	4577695,772	655

Superficie (m²):

Yacimiento

DELIMITACIÓN DE YACIMIENTOS ARQUEOLÓGICOS PARA SU
INCLUSIÓN EN EL CATÁLOGO DE PGOU DE
BELCHITE (ZARAGOZA)



Ficha de Bienes Arqueológicos

RIESGOS

Estado de Conservación

Malo, las estructuras están muy arrasadas

Daños y afecciones

Erosión, agentes atmosféricos

Riesgos Potenciales

Abandono

Uso Actual

CONDICIONES DE INTERVENCIÓN

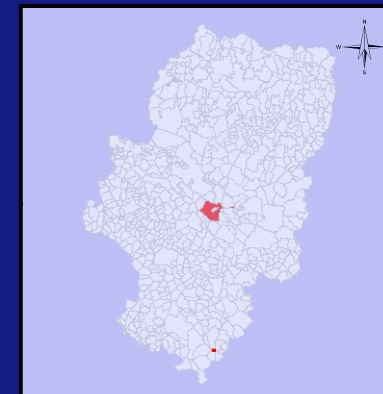
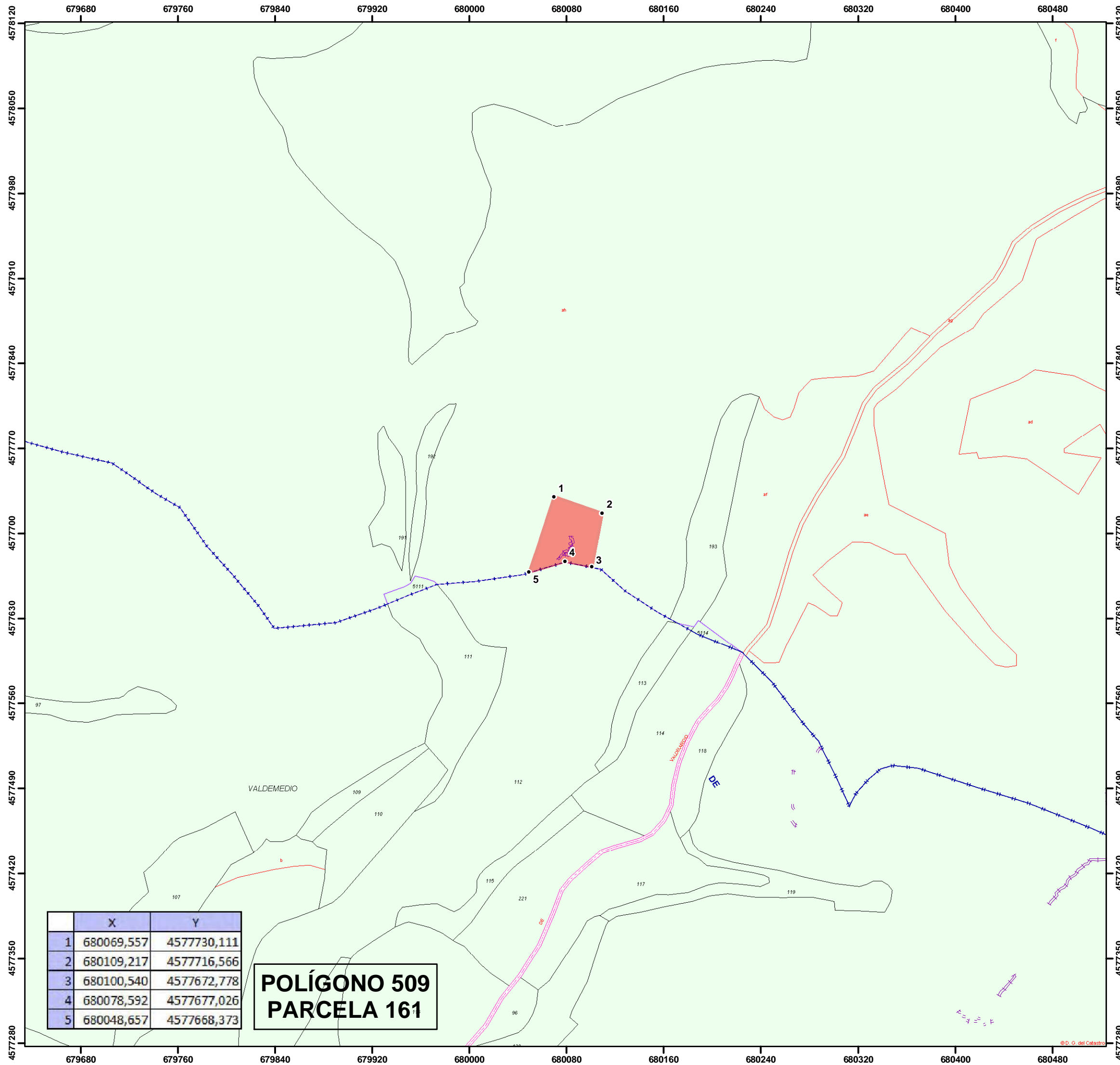
Medidas Generales

*La concesión de licencia de obras y autorizaciones municipales de proyectos a ejecutar en las áreas delimitadas como yacimientos arqueológicos, estará subordinada a la obtención de **Autorización del Director General responsable de Patrimonio Cultural** relativa al proyecto en cuestión según lo establecido en la Ley 3/1999.*

Medidas Específicas

OBSERVACIONES E INCIDENCIAS

PLAN GENERAL DE ORDENACIÓN URBANA DE BELCHITE (ZARAGOZA) CATÁLOGO DE YACIMIENTOS ARQUEOLÓGICOS



Ubicación.



Leyenda

- Yacimiento
- Zona Prospectada
- Estructura Hormigon
- trinchera
- Estructura Hidraulica
- parapeto piedra
- Muro
- Inscripcion
- Cueva
- Sillar
- Tumbas
- Pavimento

Escala 1:3.000

0 20 40 80 Metros

European Datum ED50
Sistema de Proyección UTM 30N

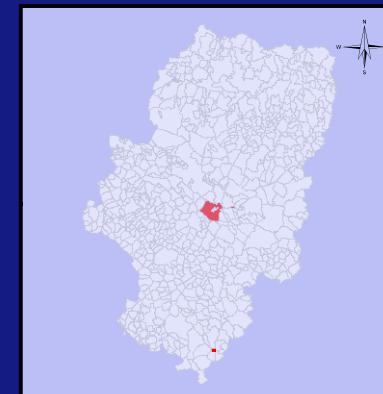

TITULO DEL PLANO

**1-ARQ-ZAR-022-045-083
POSICIÓN DE VALMEDIO**

Fecha: Octubre 2010

elaborado por:

PLAN GENERAL DE ORDENACIÓN URBANA DE BELCHITE (ZARAGOZA) CATÁLOGO DE YACIMIENTOS ARQUEOLÓGICOS




Ubicación.



Leyenda

- Yacimiento
- ▨ Zona Prospectada
- Estructura Hormigon
- trinchera
- Estructura Hidraulica
- parapeto piedra
- Muro
- Inscripcion
- ▲ Cueva
- Sillar
- Tumbas
- Pavimento

Escala 1:3.000



TITULO DEL PLANO

1-ARQ-ZAR-022-045-083
POSICIÓN DE VALMEDIO

Fecha: Octubre 2010



DELIMITACIÓN DE YACIMIENTOS ARQUEOLÓGICOS PARA SU
INCLUSIÓN EN EL CATÁLOGO DE PGOU DE
BELCHITE (ZARAGOZA)



Ficha de Bienes Arqueológicos

DENOMINACIÓN

Código del Yacimiento

1-ARQ-ZAR-022-045-084

Nombre del Yacimiento

REFUGIOS DE LA REGADERA

Topónimos Asociados

LOCALIZACIÓN

Provincia

ZARAGOZA

Municipio

BELCHITE

Comarca

CAMPO DE BELCHITE

Localidad

BELCHITE

Emplazamiento urbano

Emplazamiento rústico

Polígono	Parcela	Polígono	Parcela
513	10086		

Titularidad



Accesos a refugios



PROTECCIÓN

Grado de Protección Yacimiento Arqueológico

Protección (Ley 3/1999) Yacimiento Arqueológico

Calificación del Suelo No Urbanizable Especial

DELIMITACIÓN DE YACIMIENTOS ARQUEOLÓGICOS PARA SU
INCLUSIÓN EN EL CATÁLOGO DE PGOU DE
BELCHITE (ZARAGOZA)



Ficha de Bienes Arqueológicos

DESCRIPCIÓN

Descripción

Durante las prospecciones realizadas en el área de la Regadera, junto con otros elementos relacionado con la Guerra Civil, se detectó este conjunto de refugios, directamente relacionados con la cercana posición de La Regadera. Se ha constatado la existencia de al menos 14 refugios excavados en el terreno natural, la mayoría de pequeño tamaño, presentando una conservación desigual. La mayoría de ellos se encuentra arruinados, aunque queda algún ejemplo con el acceso (orientados hacia el Sur) medianamente bien conservado, con las defensas antibombas de la entrada, así como cubiertas en uralita.

En todo el entorno inmediato se ha registrado la presencia de restos de cartuchería, cristales de botellas, latas de conserva, botas e incluso un tenedor, lo que indica que hubo zona de vida.

Justificación del entorno de Protección

Cronología

Contexto Histórico/Cultural

Bibliografía

Inédito

DELIMITACIÓN DE YACIMIENTOS ARQUEOLÓGICOS PARA SU
INCLUSIÓN EN EL CATÁLOGO DE PGOU DE
BELCHITE (ZARAGOZA)



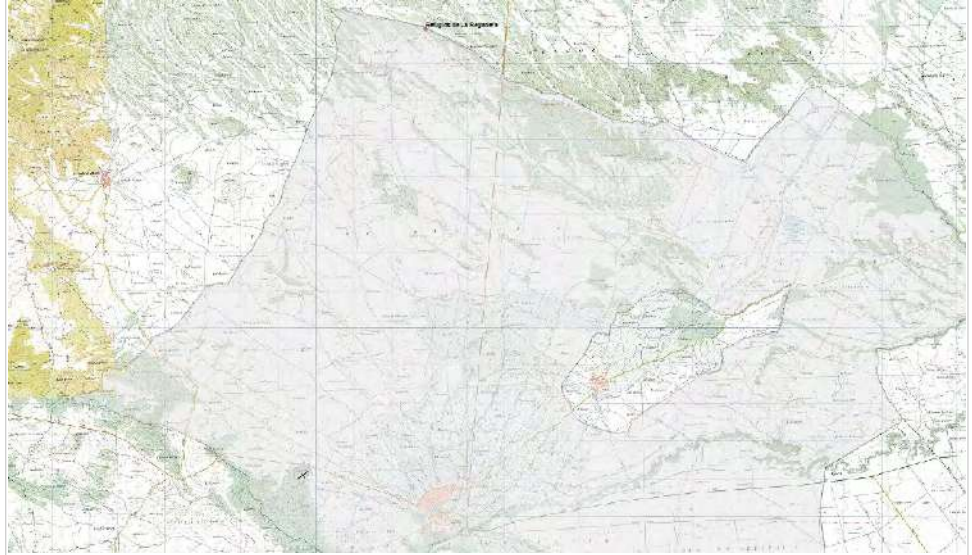
Ficha de Bienes Arqueológicos

DATOS CARTOGRÁFICOS

Coordenadas Área Protección

Num	X	Y
1	687886,373	4587901,116
2	687890,029	4587912,341
3	687893,937	4587916,816
4	687948,086	4587888,206
5	687927,237	4587864,737
6	687899,179	4587892,471

Ubicación Topográfica



DOCUMENTACIÓN GRÁFICA



Materiales encontrados en el entorno



Materiales de superficie

Coordenada Punto Central

X	Y	Z
687912,676	4587896,850	455

Superficie (m²):

Yacimiento

DELIMITACIÓN DE YACIMIENTOS ARQUEOLÓGICOS PARA SU
INCLUSIÓN EN EL CATÁLOGO DE PGOU DE
BELCHITE (ZARAGOZA)



Ficha de Bienes Arqueológicos

RIESGOS

Estado de Conservación

Precario, bastante deteriorado en la mayoría de los casos

Daños y afecciones

Erosión provocada por los agentes atmosféricos.

Riesgos Potenciales

Erosión provocada por los agentes atmosféricos.

Uso Actual

CONDICIONES DE INTERVENCIÓN

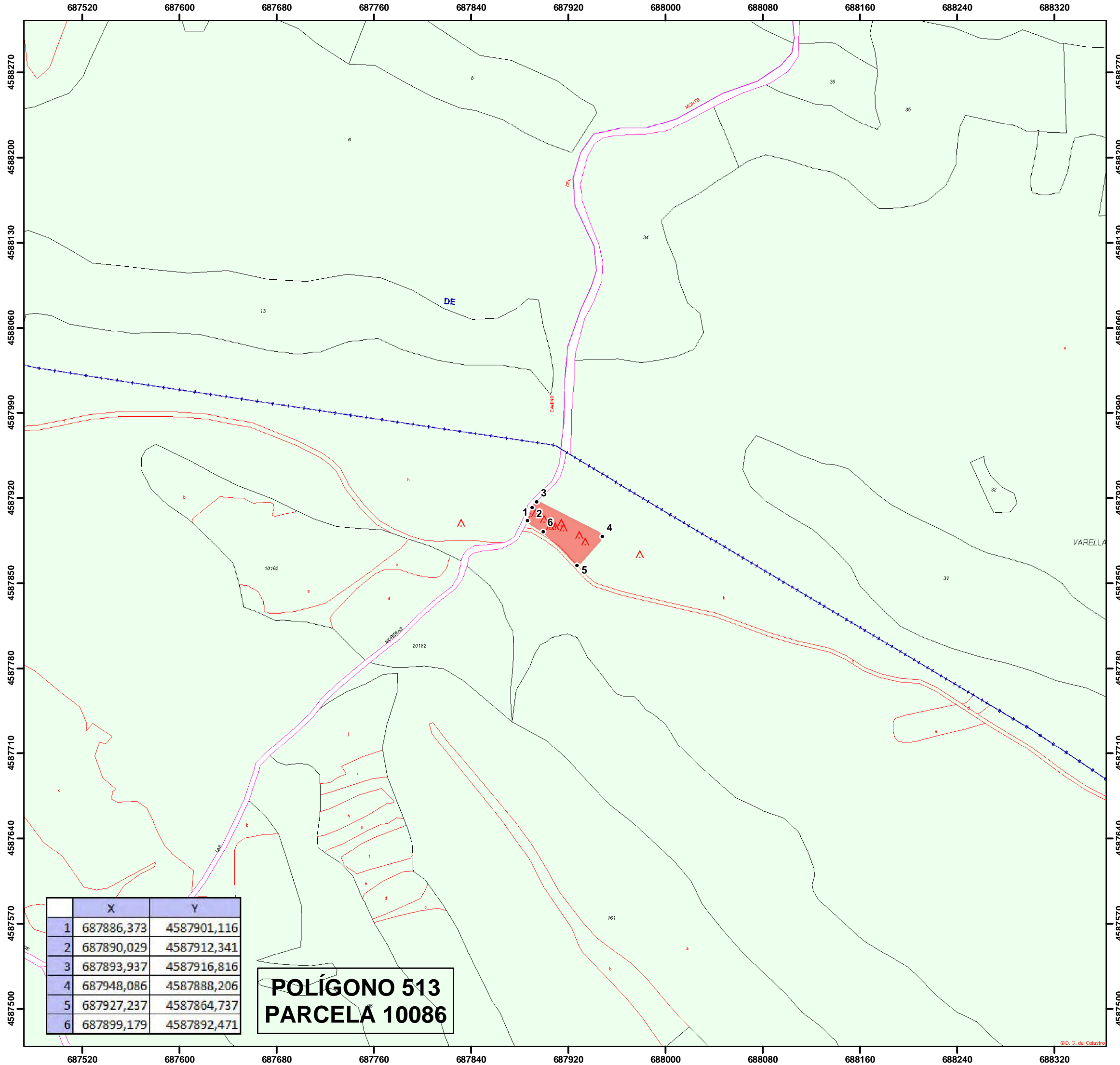
Medidas Generales

*La concesión de licencia de obras y autorizaciones municipales de proyectos a ejecutar en las áreas delimitadas como yacimientos arqueológicos, estará subordinada a la obtención de **Autorización del Director General responsable de Patrimonio Cultural** relativa al proyecto en cuestión según lo establecido en la Ley 3/1999.*

Medidas Específicas

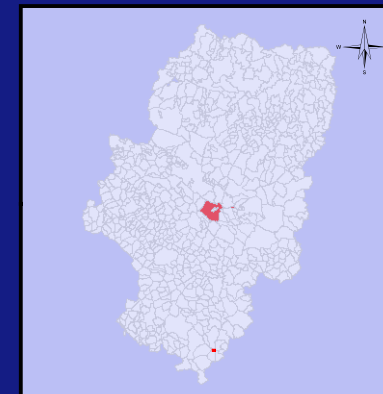
OBSERVACIONES E INCIDENCIAS

PLAN GENERAL DE ORDENACIÓN URBANA DE BELCHITE (ZARAGOZA) CATÁLOGO DE YACIMIENTOS ARQUEOLÓGICOS



	X	Y
1	687886,373	4587901,116
2	687890,029	4587912,341
3	687893,937	4587916,816
4	687948,086	4587888,206
5	687927,237	4587864,737
6	687899,179	4587892,471

**POLÍGONO 513
PARCELA 10086**



Leyenda

- Yacimiento
- Zona Prospectada
- Estructura Hormigon
- trinchera
- Estructura Hidraulica
- parapeto piedra
- Muro
- Inscripcion
- Cueva
- Sillar
- Tumbas
- Pavimento

Escala 1:3.000

0 20 40 80 Metros

European Datum ED50
Sistema de Proyección UTM 30N

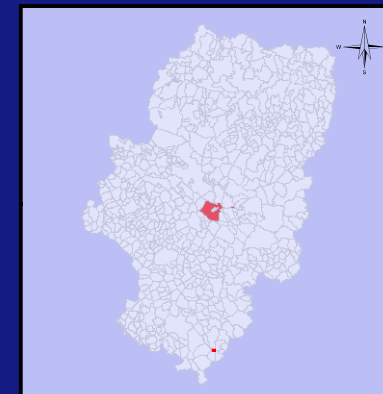
TITULO DEL PLANO
**1-ARQ-ZAR-022-045-084
REFUGIOS DE
LA REGADERA**

Fecha: Octubre 2010

elaborado por:

GOBIERNO DE ARAGON **zumain**

**PLAN GENERAL DE ORDENACIÓN URBANA DE BELCHITE (ZARAGOZA)
CATÁLOGO DE YACIMIENTOS ARQUEOLÓGICOS**




Ubicación.



Leyenda

- Yacimiento
- Zona Prospectada
- Estructura Hormigon
- trinchera
- Estructura Hidraulica
- parapeto piedra
- Muro
- + Inscripcion
- Cueva
- Sillar
- + Tumbas
- Pavimento

Escala 1:3.000



TITULO DEL PLANO

**1-ARQ-ZAR-022-045-084
REFUGIOS DE
LA REGADERA**

Fecha: Octubre 2010



**DELIMITACIÓN DE YACIMIENTOS ARQUEOLÓGICOS PARA SU
INCLUSIÓN EN EL CATÁLOGO DE PGOU DE
BELCHITE (ZARAGOZA)**



Ficha de Bienes Arqueológicos

DENOMINACIÓN

Código del Yacimiento	Nombre del Yacimiento
1-ARQ-ZAR-022-045-085	TORRECAMPAS
Topónimos Asociados	
Suertes Altas	

LOCALIZACIÓN

Provincia	Municipio
ZARAGOZA	BELCHITE
Comarca	Localidad
CAMPO DE BELCHITE	BELCHITE

Emplazamiento urbano			
<input type="text"/>			
Emplazamiento rústico			
Polígono	Parcela	Polígono	Parcela
607	9010		
607	10032		
607	10033		
Titularidad	Privada		



PROTECCIÓN

Grado de Protección	Yacimiento Arqueológico
Protección (Ley 3/1999)	Yacimiento Arqueológico
Calificación del Suelo	No Urbanizable Especial

DELIMITACIÓN DE YACIMIENTOS ARQUEOLÓGICOS PARA SU
INCLUSIÓN EN EL CATÁLOGO DE PGOU DE
BELCHITE (ZARAGOZA)



Ficha de Bienes Arqueológicos

DESCRIPCIÓN

Descripción

El yacimiento se ubica 5 km al Norte de la localidad de Belchite, junto a la vía que comunica la carretera A-222 con el pueblo de Codo. En la actualidad, el yacimiento se encuentra dentro de los límites de una propiedad de explotación agrícola.

El yacimiento, según encuestas orales, fue dado a conocer hacia los años 60 a raíz de la aparición de un fragmento de mosaico. Notificado el Museo de Zaragoza, xxxxxxxxxxxx realizó una visita de inspección de la que no existe constancia, registrando el sitio. El mosaico, según las informaciones obtenidas, teselado, geométrico y polícromo, datable posiblemente en torno al siglo III d.C., permaneció *in situ*, parcialmente cubierto. Posteriormente, reformas en la finca cercana y mejoras en la carretera, aparentemente lo destruyeron, Esta intervención a podido referenciar su ubicación, sin haber podido encontrar ningún tipo de resto conservado.

El mosaico pertenecería probablemente a una villa de explotación agrícola, que a juzgar por los materiales de superficie, sería de un tamaño y riqueza considerables. Los campos de frutales y almendros prospectados han aportado abundantes concentraciones de cerámica en superficie, con ejemplos de *Terra Sigillata Galica e Hispanica*, cerámica común oxidante, engobada, ánfora, o dolium que atestiguarían una fase inicial de cronología altoimperiales; y también fragmentos de *Terra Sigillata Hispanica Tardia* (forma 37t), *Sigillata Africana* y cerámica africana de cocina, que permite interpretar una pervivencia posiblemente hasta, al menos, el siglo IV d.C:

A escasos metros del yacimiento se conservan los restos de un tejtar, con horno y testar de cronología moderna-contemporanea.

Justificación del entorno de Protección

Cronología

Siglo I-IV d.C.

Contexto Histórico/Cultural

Romano

Bibliografía

Inédito

DELIMITACIÓN DE YACIMIENTOS ARQUEOLÓGICOS PARA SU
INCLUSIÓN EN EL CATÁLOGO DE PGOU DE
BELCHITE (ZARAGOZA)



zumain



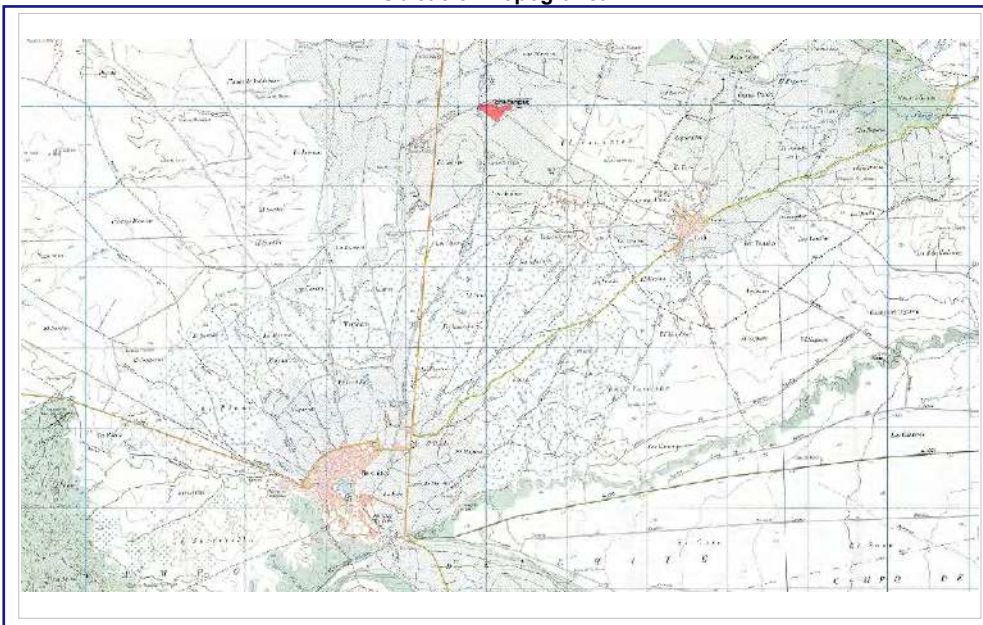
Ficha de Bienes Arqueológicos

DATOS CARTOGRÁFICOS

Coordenadas Área Protección

Num	X	Y
1	689898,522	4579997,567
2	690051,327	4580016,775
3	690138,43	4579966,221
4	690288,531	4580004,326
5	690296,307	4579969,320
6	690205,313	4579949,095
7	690187,433	4579903,220
8	690128,008	4579821,745

Ubicación Topográfica



DOCUMENTACIÓN GRÁFICA



Materiales de superficie altoimperiales



Materiales de superficie bajoimperiales

Coordenada Punto Central

X	Y	Z
690066,413	4579955,259	360

Superficie (m²):

Yacimiento

DELIMITACIÓN DE YACIMIENTOS ARQUEOLÓGICOS PARA SU
INCLUSIÓN EN EL CATÁLOGO DE PGOU DE
BELCHITE (ZARAGOZA)



Ficha de Bienes Arqueológicos

RIESGOS

Estado de Conservación

Parcialmente alterado, los cambios de cultivo y obras en la carretera han podido destruir parcialmente el yacimiento.
Mosaico aparentemente desaparecido.

Daños y afecciones

Cambios de cultivo
Obras en carretera

Riesgos Potenciales

Explotación agrícola

Uso Actual

CONDICIONES DE INTERVENCIÓN

Medidas Generales

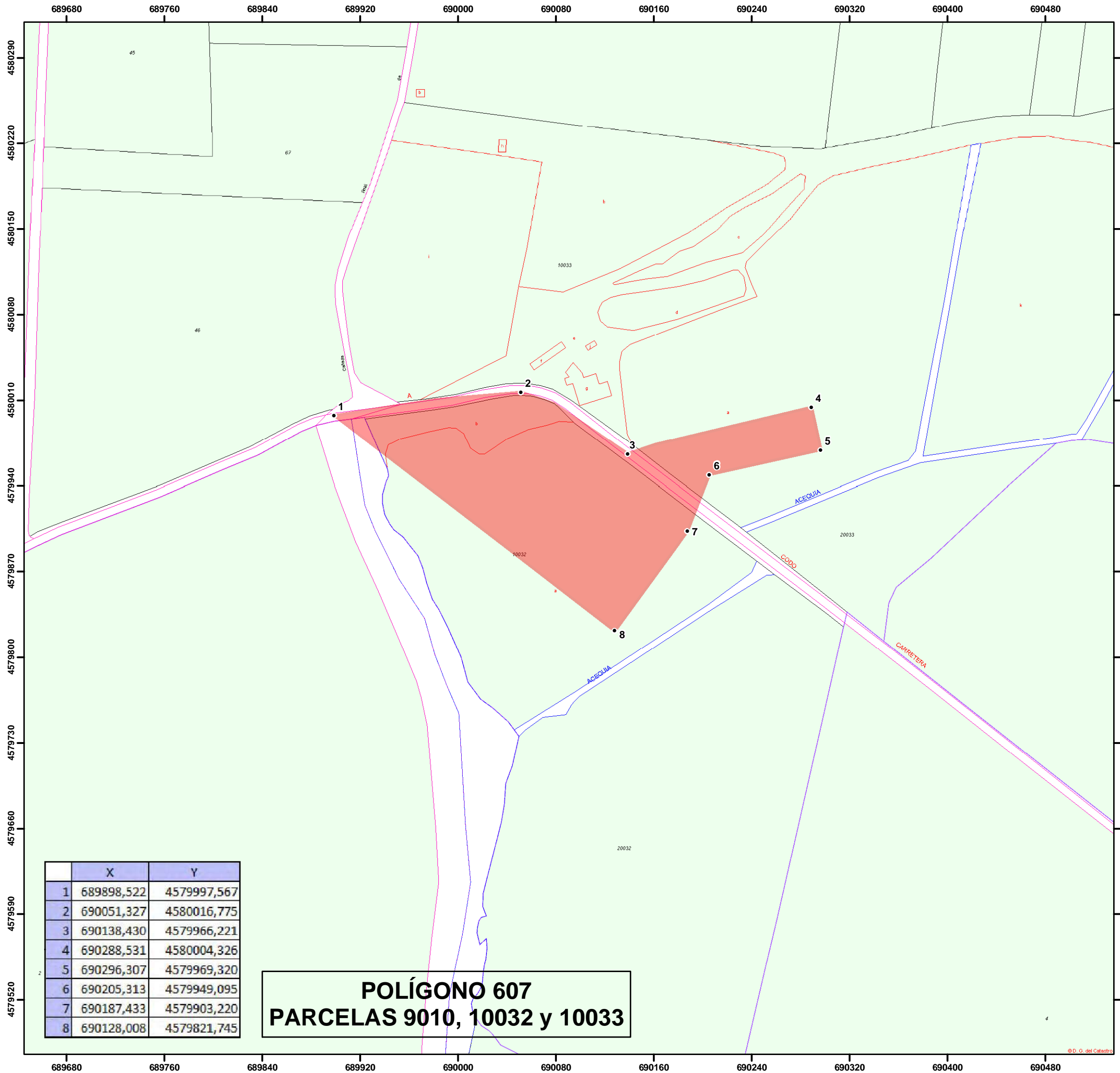
*La concesión de licencia de obras y autorizaciones municipales de proyectos a ejecutar en las áreas delimitadas como yacimientos arqueológicos, estará subordinada a la obtención de **Autorización del Director General responsable de Patrimonio Cultural** relativa al proyecto en cuestión según lo establecido en la Ley 3/1999.*

Medidas Específicas

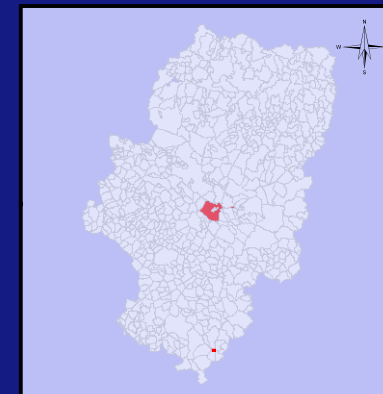
Sondeos Arqueológicos
Excavación estratigráfica
Rastreo en el Museo de Zaragoza de datos sobre el mosaico visitado por Antonio Beltrán.

OBSERVACIONES E INCIDENCIAS

**PLAN GENERAL DE ORDENACIÓN URBANA DE BELCHITE (ZARAGOZA)
CATÁLOGO DE YACIMIENTOS ARQUEOLÓGICOS**



**POLÍGONO 607
PARCELAS 9010, 10032 y 10033**



Ubicación.



Legenda

- Yacimiento
- Zona Prospectada
- Estructura Hormigon
- trinchera
- Estructura Hidraulica
- parapeto piedra
- Muro
- Inscripcion
- Cueva
- Sillar
- Tumbas
- Pavimento

Escala 1:3.000

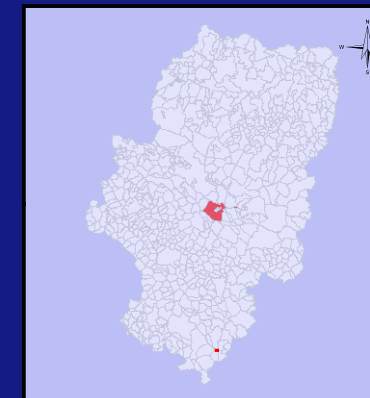
0 15 30 60 Metros
European Datum ED50
Sistema de Proyección UTM 30N

TITULO DEL PLANO
**1-ARQ-ZAR-022-045-085
TORRECAMPAS**

Fecha: Octubre 2010

elaborado por:

PLAN GENERAL DE ORDENACIÓN URBANA DE BELCHITE (ZARAGOZA) CATÁLOGO DE YACIMIENTOS ARQUEOLÓGICOS




Ubicación.



Legenda

- Yacimiento
- Zona Prospectada
- Estructura Hormigon
- trinchera
- Estructura Hidraulica
- parapeto piedra
- Muro
- Inscripcion
- ▲ Cueva
- Sillar
- Tumbas
- Pavimento

Escala 1:3.000



TITULO DEL PLANO

**1-ARQ-ZAR-022-045-085
TORRECAMPAS**

Fecha: Octubre 2010



elaborado por:



**DELIMITACIÓN DE YACIMIENTOS ARQUEOLÓGICOS PARA SU
INCLUSIÓN EN EL CATÁLOGO DE PGOU DE
BELCHITE (ZARAGOZA)**

DENOMINACIÓN

Código del Yacimiento

1-ARQ-ZAR-022-045-086

Nombre del Yacimiento

VALFORNÉS

Topónimos Asociados

LOCALIZACIÓN

Provincia

ZARAGOZA

Municipio

BELCHITE

Comarca

CAMPO DE BELCHITE

Localidad

BELCHITE

Emplazamiento urbano

Emplazamiento rústico

Polígono	Parcela	Polígono	Parcela
517	67		

Titularidad



Vista general del yacimiento



Materiales de superficie

PROTECCIÓN

Grado de Protección

Protección (Ley 3/1999)

Calificación del Suelo

DELIMITACIÓN DE YACIMIENTOS ARQUEOLÓGICOS PARA SU
INCLUSIÓN EN EL CATÁLOGO DE PGOU DE
BELCHITE (ZARAGOZA)



Ficha de Bienes Arqueológicos

DESCRIPCIÓN

Descripción

Yacimiento de nueva incorporación, descubierto gracias a la información oral aportada por xxxxxxxxx, vecino de Belchite.

El yacimiento, situado junto al camino de Valfornes, en la partida del mismo nombre, se ubica en una zona de planicie ligeramente alomada, sobre una ligera elevación y su vaguada. La prospección realizada ha permitido detectar fragmentos de cerámica en densidades bajas, con presencia mayoritaria de elementos ibéricos, aunque también con ejemplos de cerámica romana de importación campana, en concreto barniz negro y ánforas, así como fragmentos de molino y restos de posibles estructuras muy alteradas. Las informaciones orales apuntaban la existencia de grandes manchas de ceniza con material, que no han podido ser constatadas por esta intervención.

El yacimiento ha sido largamente expoliado (han podido comprobarse la existencia de abundantes hoyos de expolio) debido a la alta cantidad de monedas que aparecen en el entorno. Esta intervención ha podido tener acceso a fotografías de algunas de ellas, apareciendo ejemplos de *Kelse* y *Belikiom*, pertenecientes a un conjunto mayor, según informaciones orales.

A pesar de los escasos restos detectados en las prospecciones realizadas, la intensa actividad clandestina y la riqueza en hallazgos numismáticos apunta a la existencia de un yacimiento de cierta entidad.

Justificación del entorno de Protección

Área de dispersión de hallazgos cerámicos

Cronología

Siglo II-I a.C.

Contexto Histórico/Cultural

Ibérico
Romano

Bibliografía

Inédito

DELIMITACIÓN DE YACIMIENTOS ARQUEOLÓGICOS PARA SU
INCLUSIÓN EN EL CATÁLOGO DE PGOU DE
BELCHITE (ZARAGOZA)



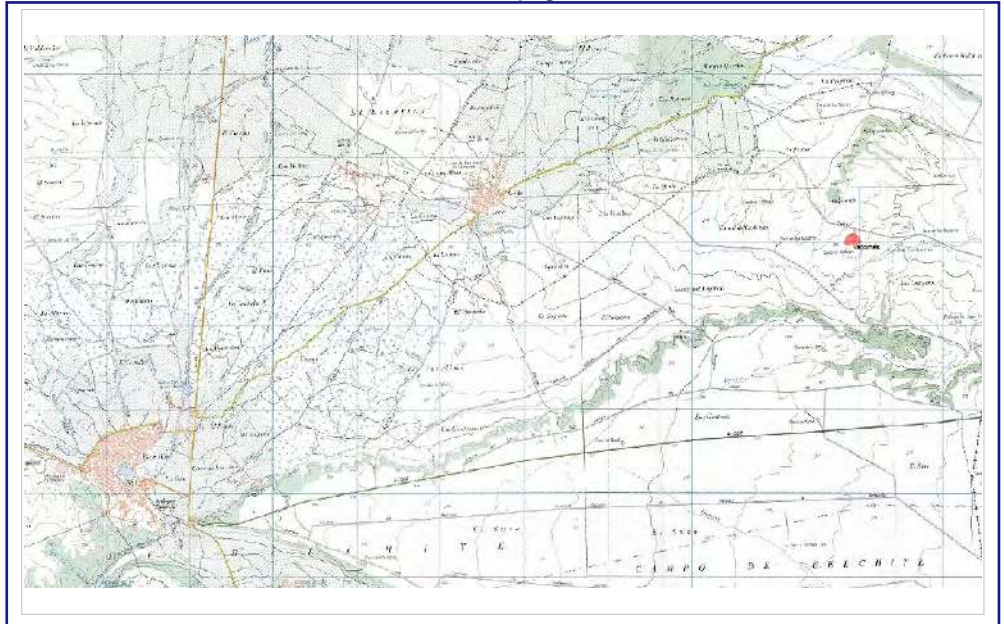
Ficha de Bienes Arqueológicos

DATOS CARTOGRÁFICOS

Coordenadas Área Protección

Num	X	Y
1	696854,376	4578071,794
2	696951,611	4578095,436
3	696998,881	4578044,544
4	697005,248	4577996,366
5	696860,737	4577978,192
6	696838,019	4577988,181
7	696839,832	4578031,818

Ubicación Topográfica



DOCUMENTACIÓN GRÁFICA



Moneda. Hallazgo casual en la zona



Hoyo de clandestino

Coordenada Punto Central

X	Y	Z
696916,771	4578033,578	300

Superficie (m²):

Yacimiento

DELIMITACIÓN DE YACIMIENTOS ARQUEOLÓGICOS PARA SU
INCLUSIÓN EN EL CATÁLOGO DE PGOU DE
BELCHITE (ZARAGOZA)



Ficha de Bienes Arqueológicos

RIESGOS

Estado de Conservación

Regular, con afecciones

Daños y afecciones

Erosionado e intensamente expoliado. Afectado por roturaciones agrícolas.

Riesgos Potenciales

Expolio de clandestinos.

Roturaciones agrícolas.

Uso Actual

Campos de cultivo

CONDICIONES DE INTERVENCIÓN

Medidas Generales

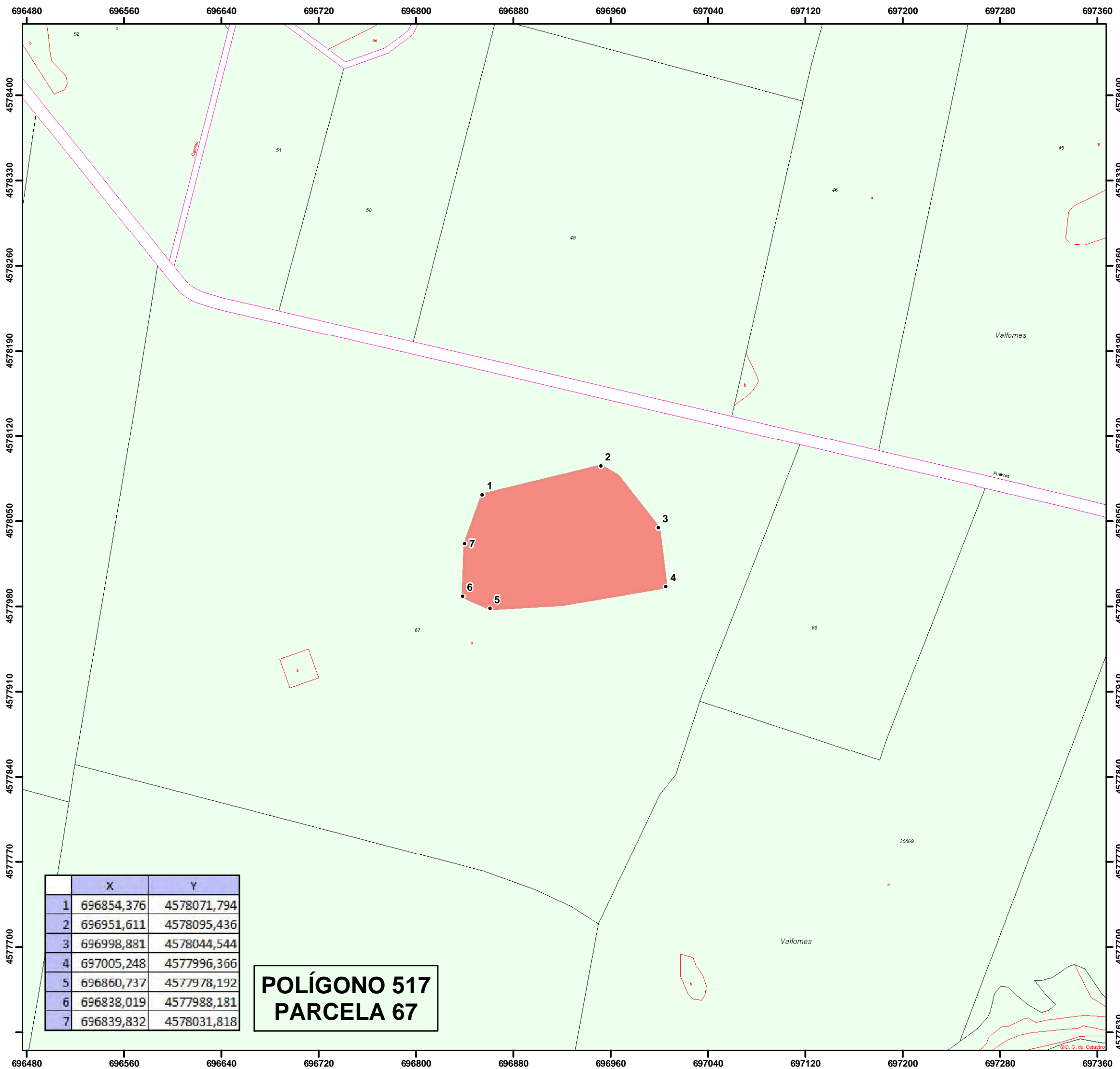
*La concesión de licencia de obras y autorizaciones municipales de proyectos a ejecutar en las áreas delimitadas como yacimientos arqueológicos, estará subordinada a la obtención de **Autorización del Director General responsable de Patrimonio Cultural** relativa al proyecto en cuestión según lo establecido en la Ley 3/1999.*

Medidas Específicas

Prospección intensiva.
Recuperación de materiales de expolio.
Sondeos arqueológicos.

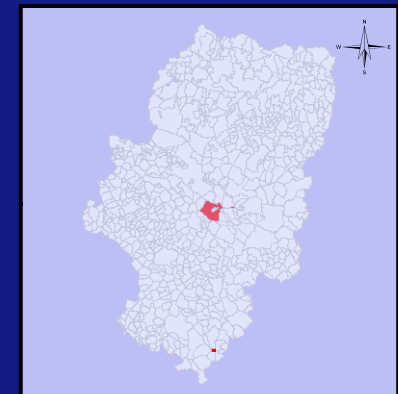
OBSERVACIONES E INCIDENCIAS

**PLAN GENERAL DE ORDENACIÓN URBANA DE BELCHITE (ZARAGOZA)
CATÁLOGO DE YACIMIENTOS ARQUEOLÓGICOS**



	X	Y
1	696854,376	4578071,794
2	696951,611	4578095,436
3	696998,881	4578044,544
4	697005,248	4577996,366
5	696860,737	4577978,192
6	696838,019	4577988,181
7	696839,832	4578031,818

**POLÍGONO 517
PARCELA 67**



Ubicación.



Leyenda

- Yacimiento
- Zona Prospectada
- Estructura Hormigon
- trinchera
- Estructura Hidraulica
- parapeto piedra
- Muro
- Inscripcion
- Cueva
- Sillar
- Tumbas
- Pavimento

Escala 1:3.000

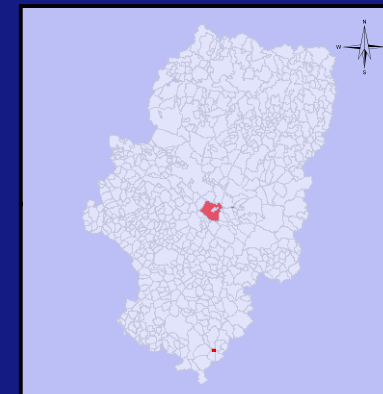
European Datum ED50
Sistema de Proyección UTM 30N

TITULO DEL PLANO
**1-ARQ-ZAR-022-045-086
VALFORNÉS**

Fecha: Octubre 2010

elaborado por:

PLAN GENERAL DE ORDENACIÓN URBANA DE BELCHITE (ZARAGOZA) CATÁLOGO DE YACIMIENTOS ARQUEOLÓGICOS



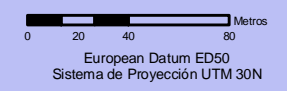
Ubicación.



Leyenda

- Yacimiento
- ▨ Zona Prospectada
- Estructura Hormigon
- trinchera
- Estructura Hidraulica
- parapeto piedra
- Muro
- Inscripcion
- ▲ Cueva
- Sillar
- Tumbas
- Pavimento

Escala 1:3.000



TITULO DEL PLANO

**1-ARQ-ZAR-022-045-086
VALFORNÉS**

Fecha: Octubre 2010

elaborado por:

**DELIMITACIÓN DE YACIMIENTOS ARQUEOLÓGICOS PARA SU
INCLUSIÓN EN EL CATÁLOGO DE PGOU DE
BELCHITE (ZARAGOZA)**



Ficha de Bienes Arqueológicos

DENOMINACIÓN

Código del Yacimiento 1-ARQ-ZAR-022-045-087	Nombre del Yacimiento CABEZO DEL MORO
Topónimos Asociados Valdejinestrosa, Ardicas	

LOCALIZACIÓN

Provincia ZARAGOZA	Municipio BELCHITE
Comarca CAMPO DE BELCHITE	Localidad BELCHITE

Emplazamiento urbano

Emplazamiento rústico

Polígono	Parcela	Polígono	Parcela
517	6		
517	7		
517	38		

Titularidad

CABEZO DEL MORO

Vista general

Restos de estructuras

PROTECCIÓN

Grado de Protección	Yacimiento Arqueológico
Protección (Ley 3/1999)	Yacimiento Arqueológico
Calificación del Suelo	No Urbanizable Especial

**DELIMITACIÓN DE YACIMIENTOS ARQUEOLÓGICOS PARA SU
INCLUSIÓN EN EL CATÁLOGO DE PGOU DE
BELCHITE (ZARAGOZA)**



Ficha de Bienes Arqueológicos

DESCRIPCIÓN

Descripción

El yacimiento se ubica sobre una de las lomas que conforman la sucesión de pequeñas colinas de la partida de Peñaforada. Los restos materiales detectados en las prospecciones, tanto muebles como inmuebles se extienden por una zona relativamente amplia que comprende tanto la superficie completa del cabezo como las zonas de llanura existentes al Este (a mayor cota) y al Oeste (zona de vega hacia el término de Codo). Se ha registrado la existencia de abundantes cantidades de restos cerámicos en superficie, apareciendo en algunos puntos grandes densidades acompañadas de grandes manchas de tierras cenicientas que indican la existencia de cierta riqueza estratigráfica. Todos los fragmentos hallados son de cerámica ibérica, tanto de servicio como de almacenaje, de buena calidad y en algunas casos con decoración pintada, apareciendo también de manera representativa en la ladera Noroeste fragmentos de cerámica a mano de cronologías posiblemente anteriores difíciles de precisar. No se ha registrado la presencia de ningún tipo de resto de importación romano. En varios puntos de la superficie delimitada ha podido registrarse la existencia de varios elementos estructurales. El yacimiento es blanco frecuente de las acciones de clandestinos, como se ha podido constatar por la presencia de numerosos hoyos de expolio, habiendo sido objeto igualmente de varias excavaciones ilegales en los años 70 y 80. Fruto de estas intervenciones, se han descubierto por medio de catas amplias alineaciones y alzados de muros en seco con aparejo irregular, con indicios de haber tenido algún tipo de manteado de barro. Aunque no se ha podido detectar su ubicación exacta, noticias orales apunta a la existencia en el entorno del cabezo de abundantes restos de escorias de fundición, lo que indicaría actividades metalúrgicas.

El yacimiento puede interpretarse como un asentamiento estable del Ibérico Pleno, aunque con posibles fases anteriores, que desaparecería antes de la llegada de Roma al valle medio del Ebro. Conserva restos estructurales de trama urbana, potencia estratigráfica posiblemente intacta y abundantes restos cerámicos en superficie.

Justificación del entorno de Protección

Cronología

Siglo IV-II a.C.

Contexto Histórico/Cultural

Ibérico

Bibliografía

DELIMITACIÓN DE YACIMIENTOS ARQUEOLÓGICOS PARA SU INCLUSIÓN EN EL CATÁLOGO DE PGOU DE BELCHITE (ZARAGOZA)



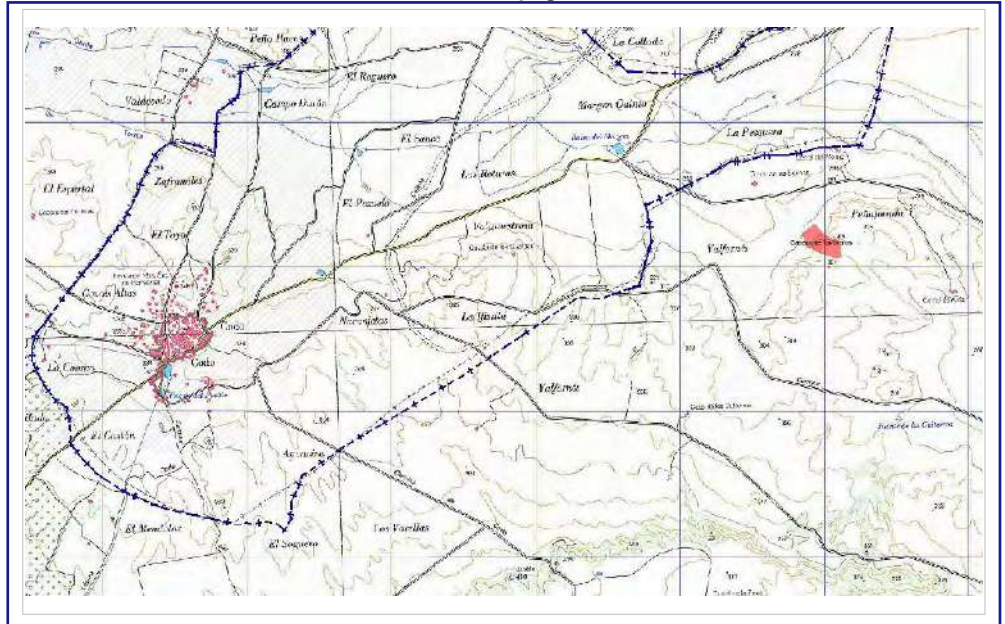
Ficha de Bienes Arqueológicos

DATOS CARTOGRÁFICOS

Coordenadas Área Protección

Num	X	Y
1	696931,114	4579288,031
2	696986,737	4579219,466
3	697094,286	4579171,265
4	697099,586	4579069,835
5	697058,237	4579071,761
6	696875,721	4579144,648
7	696854,613	4579224,595

Ubicación Topográfica



DOCUMENTACIÓN GRÁFICA



Concentraciones de materiales



Materiales de superficie

Coordenada Punto Central

X	Y	Z
696987,017	4579148,511	325

Superficie (m²):

Yacimiento

DELIMITACIÓN DE YACIMIENTOS ARQUEOLÓGICOS PARA SU
INCLUSIÓN EN EL CATÁLOGO DE PGOU DE
BELCHITE (ZARAGOZA)



Ficha de Bienes Arqueológicos

RIESGOS

Estado de Conservación

Bueno, con daños causados por la erosión y el expolio

Daños y afecciones

Roturaciones agrícolas, erosión, actividades de clandestinaje y expolio

Riesgos Potenciales

El yacimiento ha sido expoliado con cierta intensidad, habiéndose practicado incluso excavaciones y sondeos ilegales que han descubierto estructuras.

Uso Actual

Improductivo, pastos.

CONDICIONES DE INTERVENCIÓN

Medidas Generales

*La concesión de licencia de obras y autorizaciones municipales de proyectos a ejecutar en las áreas delimitadas como yacimientos arqueológicos, estará subordinada a la obtención de **Autorización del Director General responsable de Patrimonio Cultural** relativa al proyecto en cuestión según lo establecido en la Ley 3/1999.*

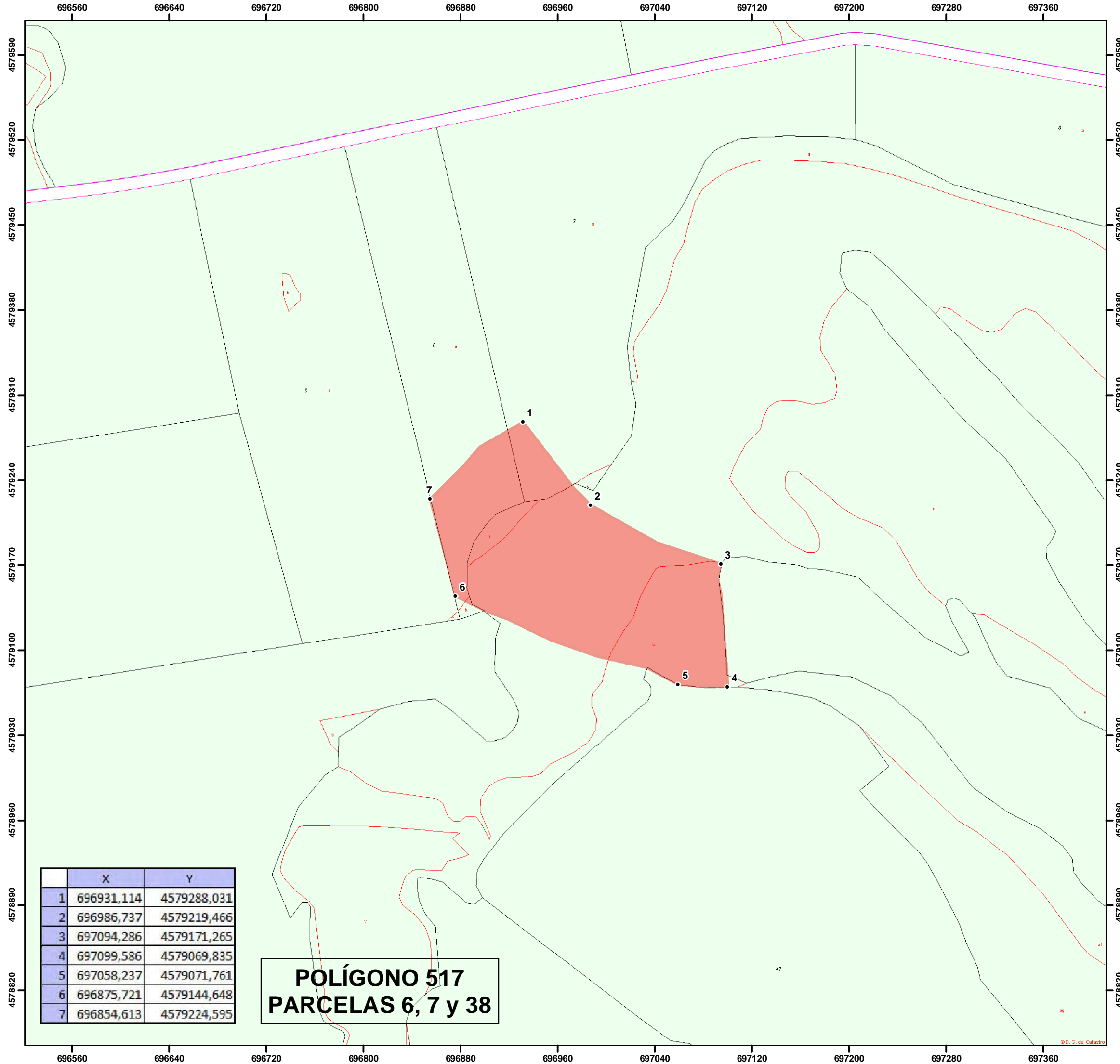
Medidas Específicas

Prospección intensiva, sondeos arqueológicos, excavación estratigráfica.
Control sobre el expolio.

OBSERVACIONES E INCIDENCIAS

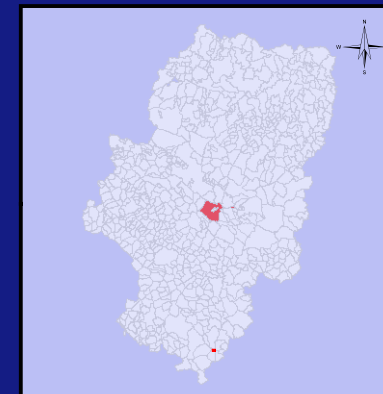
El yacimiento ha sido ubicado erróneamente en el término municipal de Codo, habiendo sido incluido en algunos estudios, principalmente en el Plan General de Ordenación Urbana, como yacimiento de esa localidad.

PLAN GENERAL DE ORDENACIÓN URBANA DE BELCHITE (ZARAGOZA) CATÁLOGO DE YACIMIENTOS ARQUEOLÓGICOS



	X	Y
1	696931,114	4579288,031
2	696986,737	4579219,466
3	697094,286	4579171,265
4	697099,586	4579069,835
5	697058,237	4579071,761
6	696875,721	4579144,648
7	696854,613	4579224,595

**POLÍGONO 517
PARCELAS 6, 7 y 38**



Ubicación.



Legenda

- Yacimiento
- Zona Prospectada
- Estructura Hormigon
- trinchera
- Estructura Hidraulica
- parapeto piedra
- Muro
- Inscripcion
- Cueva
- Sillar
- Tumbas
- Pavimento

Escala 1:3.000

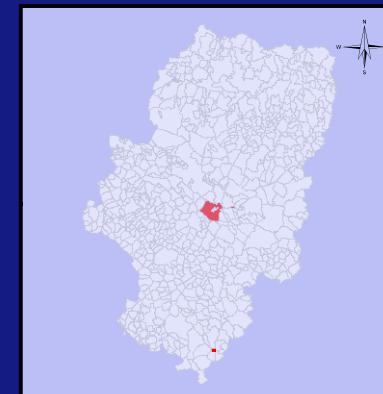
Metros
European Datum ED50
Sistema de Proyección UTM 30N

TITULO DEL PLANO
**1-ARQ-ZAR-022-045-087
CABEZO DEL MORO**

Fecha: Octubre 2010

elaborado por:

PLAN GENERAL DE ORDENACIÓN URBANA DE BELCHITE (ZARAGOZA) CATÁLOGO DE YACIMIENTOS ARQUEOLÓGICOS




Ubicación.



Leyenda

- Yacimiento
- Zona Prospectada
- Estructura Hormigon
- trinchera
- Estructura Hidraulica
- parapeto piedra
- Muro
- Inscripcion
- Cueva
- Sillar
- Tumbas
- Pavimento

Escala 1:3.000



European Datum ED50

Sistema de Proyección UTM 30N

TITULO DEL PLANO

**1-ARQ-ZAR-022-045-087
CABEZO DEL MORO**

Fecha: Octubre 2010



DELIMITACIÓN DE YACIMIENTOS ARQUEOLÓGICOS PARA SU
INCLUSIÓN EN EL CATÁLOGO DE PGOU DE
BELCHITE (ZARAGOZA)



Ficha de Bienes Arqueológicos

DESCRIPCIÓN

Descripción

Fosa común inédita, localizada gracias a la información aportada por Francisco Naval Ortín, vecino de Belchite, que vivió en primera persona desde el interior del pueblo el cerco republicano sobre Belchite. Aunque joven (tenía en 1937 15 años), ayudó por orden de los oficiales de Santa Pau, algunas veces obligado, en el suministro de municiones y comida a las tropas, así como en labores de fortificación y colocación de piezas de artillería.

A diferencia del caso de la Fosa I, en la que sí participó directamente en el enterramiento, en el caso de la Fosa V solo fue testigo oral. Según sus datos, en esta fosa fueron enterrados varios milicianos (posiblemente más de una decena) hechos prisioneros durante la batalla de Belchite y fusilados por las tropas franquistas defensoras

La Fosa, que tendría unas medidas de alrededor de 5 x 5 m, está ubicada en la ladera Norde de el monte de El Calvario lugar donde existió una importante posición defensiva durante la guerra. La fosa está junto al medianil que separa dos espacios de una vivienda (ya derruida durante la guerra) que estuvo situada junto a la única casa que queda en pie en el camino de ascenso a la ermita del Calvario.

El emplazamiento de la fosa se encuentra actualmente cubierto de vegetación y parte de escombros de los muros circundantes. Presumiblemente, los restos de las personas allí enterradas no han sido alterados.

Justificación del entorno de Protección

Restringido al área aproximada que ocupa la fosa

Cronología

1937

Contexto Histórico/Cultural

Guerra Civil

Bibliografía

DELIMITACIÓN DE YACIMIENTOS ARQUEOLÓGICOS PARA SU INCLUSIÓN EN EL CATÁLOGO DE PGOU DE BELCHITE (ZARAGOZA)



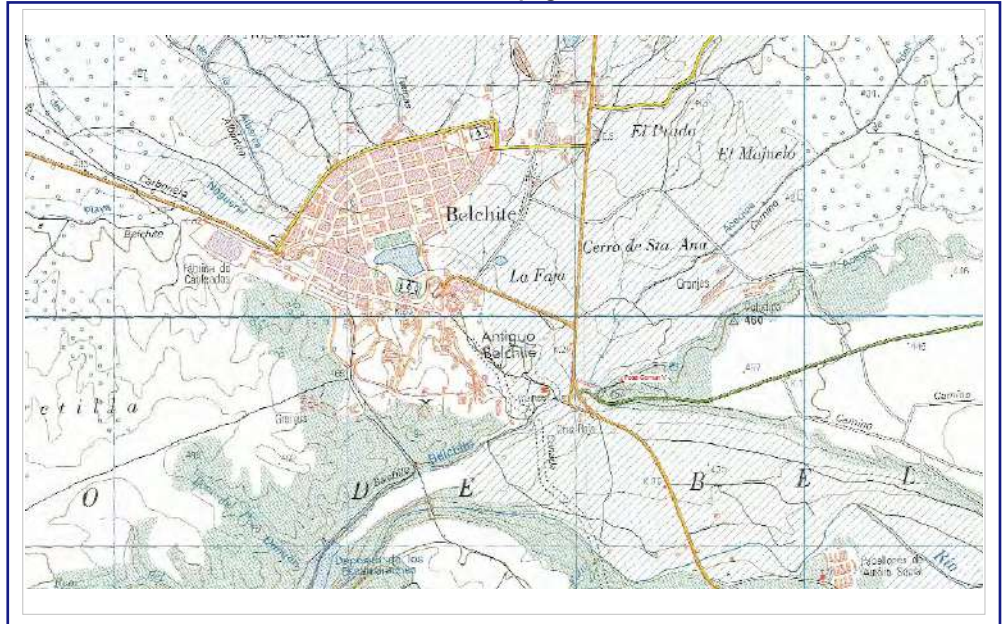
Ficha de Bienes Arqueológicos

DATOS CARTOGRÁFICOS

Coordenadas Área Protección

Num	X	Y
1	689194,553	4574723,739
2	689198,800	4574725,256
3	689201,378	4574719,037
4	689196,828	4574717,672

Ubicación Topográfica



DOCUMENTACIÓN GRÁFICA



Lugar de ubicación de la fosa



Coordenada Punto Central

X	Y	Z
689198,193	4574721,616	445

Superficie (m²):

Yacimiento

DELIMITACIÓN DE YACIMIENTOS ARQUEOLÓGICOS PARA SU
INCLUSIÓN EN EL CATÁLOGO DE PGOU DE
BELCHITE (ZARAGOZA)



Ficha de Bienes Arqueológicos

RIESGOS

Estado de Conservación

No existe ninguna muestra visible en superficie de su existencia. Aparentemente intacta.

Daños y afecciones

Crecimiento de vegetación. Escombros

Riesgos Potenciales

Uso Actual

CONDICIONES DE INTERVENCIÓN

Medidas Generales

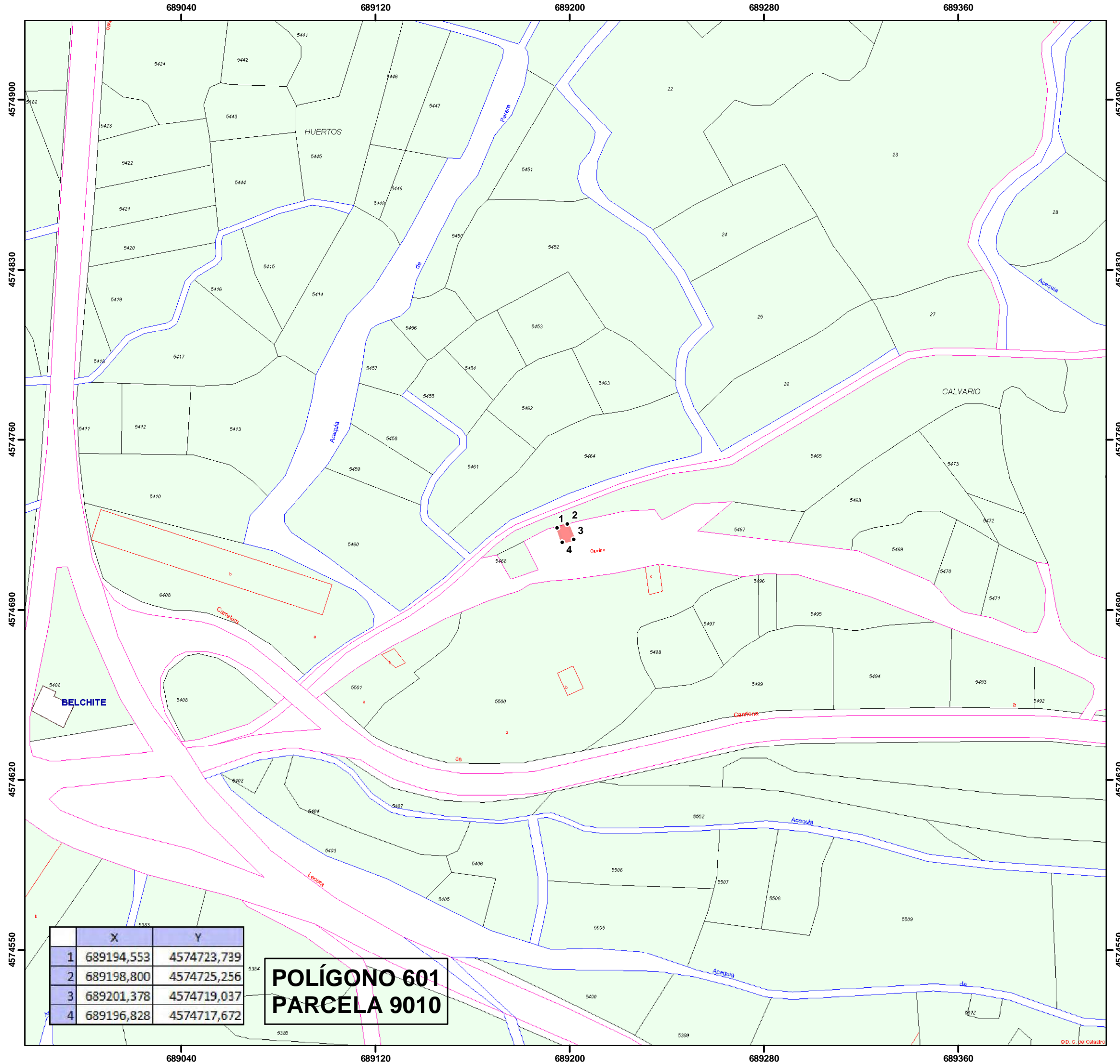
*La concesión de licencia de obras y autorizaciones municipales de proyectos a ejecutar en las áreas delimitadas como yacimientos arqueológicos, estará subordinada a la obtención de **Autorización del Director General responsable de Patrimonio Cultural** relativa al proyecto en cuestión según lo establecido en la Ley 3/1999.*

Medidas Específicas

OBSERVACIONES E INCIDENCIAS

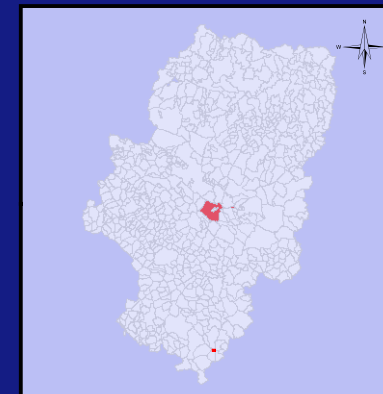
Fosa Común inédita

PLAN GENERAL DE ORDENACIÓN URBANA DE BELCHITE (ZARAGOZA)
CATÁLOGO DE YACIMIENTOS ARQUEOLÓGICOS



	X	Y
1	689194,553	4574723,739
2	689198,800	4574725,256
3	689201,378	4574719,037
4	689196,828	4574717,672

POLÍGONO 601
PARCELA 9010



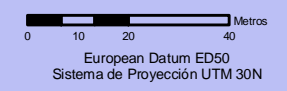
Ubicación.



Legenda

- Yacimiento
- Zona Prospectada
- Estructura Hormigon
- trinchera
- Estructura Hidraulica
- parapeto piedra
- Muro
- Inscripcion
- ▲ Cueva
- Sillar
- Tumbas
- Pavimento

Escala 1:1.500



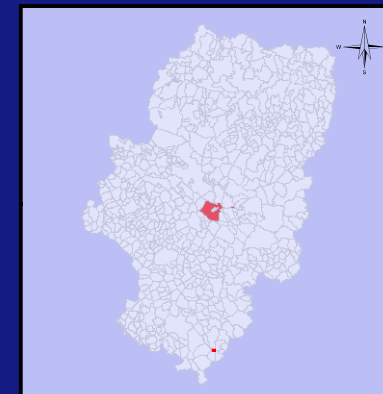
TITULO DEL PLANO

1-ARQ-ZAR-022-045-088
FOSA COMÚN V

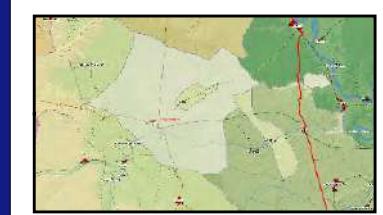
Fecha: Octubre 2010



PLAN GENERAL DE ORDENACIÓN URBANA DE BELCHITE (ZARAGOZA) CATÁLOGO DE YACIMIENTOS ARQUEOLÓGICOS



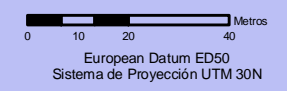
Ubicación.



Leyenda

- Yacimiento
- Zona Prospectada
- Estructura Hormigon
- trinchera
- Estructura Hidraulica
- parapeto piedra
- Muro
- Inscripcion
- ▲ Cueva
- Sillar
- Tumbas
- Pavimento

Escala 1:1.500



TITULO DEL PLANO

1-ARQ-ZAR-022-045-088
FOSA COMÚN V

Fecha: Octubre 2010

elaborado por:

DELIMITACIÓN DE YACIMIENTOS ARQUEOLÓGICOS PARA SU
INCLUSIÓN EN EL CATÁLOGO DE PGOU DE
BELCHITE (ZARAGOZA)



Ficha de Bienes Arqueológicos

DENOMINACIÓN

Código del Yacimiento

1-ARQ-ZAR-022-045-089

Nombre del Yacimiento

NECRÓPOLIS ARCO DE LA VILLA

Topónimos Asociados

Carretera de Cariñena

LOCALIZACIÓN

Provincia

ZARAGOZA

Municipio

BELCHITE

Comarca

CAMPO DE BELCHITE

Localidad

BELCHITE

Emplazamiento urbano

8350901XL8785A0001WR

Emplazamiento rústico

Polígono

Parcela

Polígono

Parcela

Titularidad



Vistas generales



PROTECCIÓN

Grado de Protección Área arqueológica urbana

Protección (Ley 3/1999) Yacimiento arqueológico

Calificación del Suelo Urbano

DELIMITACIÓN DE YACIMIENTOS ARQUEOLÓGICOS PARA SU
INCLUSIÓN EN EL CATÁLOGO DE PGOU DE
BELCHITE (ZARAGOZA)



Ficha de Bienes Arqueológicos

DESCRIPCIÓN

Descripción

Según información aportada por el ayuntamiento de Belchite, durante el transcurso de diversas obras realizadas desde los años 60 (zanjas para canalizaciones y saneamientos, construcción de una gasolinera) en el espacio no urbanizado del entorno del Arco de la Villa del Pueblo Viejo, junto a la Plaza de Goya, han sacado a la luz restos humanos. En todos los casos, las descripciones recogidas en las encuestas orales coincidían en que los cuerpos estaban "de costado". Aunque no existen más datos (orientación, contexto...) ni ha podido constatarse físicamente sobre el terreno, puede plantearse la hipótesis de la existencia de una necrópolis de importancia, posiblemente de adscripción medieval-islámica.

Justificación del entorno de Protección

La posibilidad de que esta área fuera la ubicación de una necrópolis medieval aconseja su consideración como yacimiento y la realización de una delimitación preventiva en la zona donde existen datos de aparición de restos.

Cronología

Siglo VIII-XII

Contexto Histórico/Cultural

Edad Media

Bibliografía

Inédito

DELIMITACIÓN DE YACIMIENTOS ARQUEOLÓGICOS PARA SU INCLUSIÓN EN EL CATÁLOGO DE PGOU DE BELCHITE (ZARAGOZA)



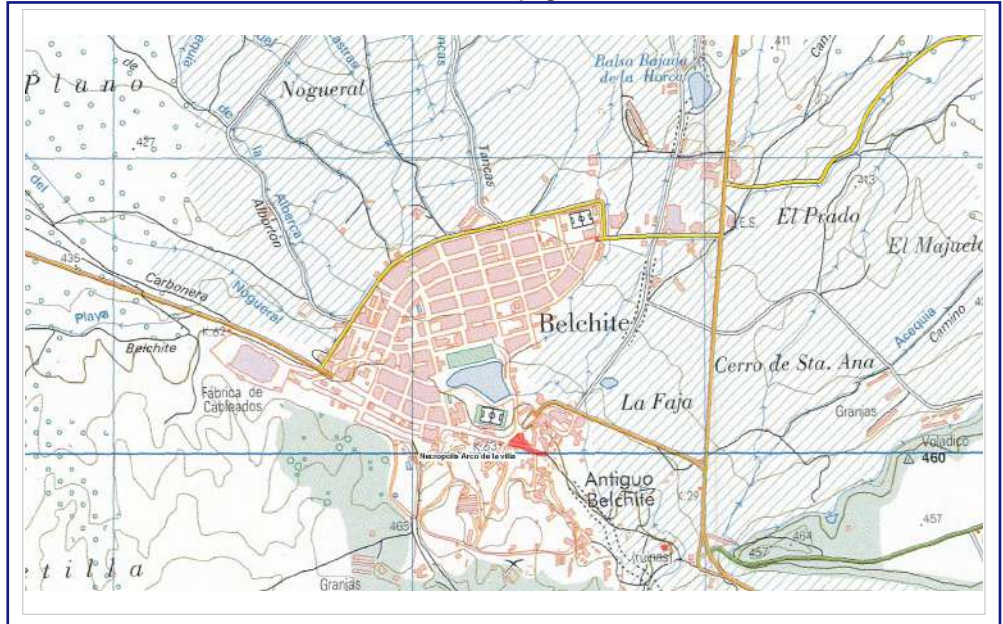
Ficha de Bienes Arqueológicos

DATOS CARTOGRÁFICOS

Coordenadas Área Protección

Num	X	Y
1	688362,896	4575073,079
2	688371,672	4575067,316
3	688375,006	4575050,097
4	688384,502	4575043,354
5	688398,814	4575025,188
6	688453,861	4575002,481
7	688447,944	4574996,426
8	688426,338	4575000,967
9	688412,438	4575008,124
10	688390,006	4575012,803
11	688358,217	4575026,152
12	688327,115	4575033,308
13	688330,555	4575047,207
14	688339,776	4575050,785

Ubicación Topográfica



DOCUMENTACIÓN GRÁFICA



Coordenada Punto Central

X	Y	Z
688381,539	4575029,638	450

Superficie (m²):

Yacimiento

DELIMITACIÓN DE YACIMIENTOS ARQUEOLÓGICOS PARA SU
INCLUSIÓN EN EL CATÁLOGO DE PGOU DE
BELCHITE (ZARAGOZA)



Ficha de Bienes Arqueológicos

RIESGOS

Estado de Conservación

Bueno, aparentemente bien preservado.

Daños y afecciones

Erosión, tráfico de vehículos

Riesgos Potenciales

Tráfico de vehículos, obras públicas

Uso Actual

CONDICIONES DE INTERVENCIÓN

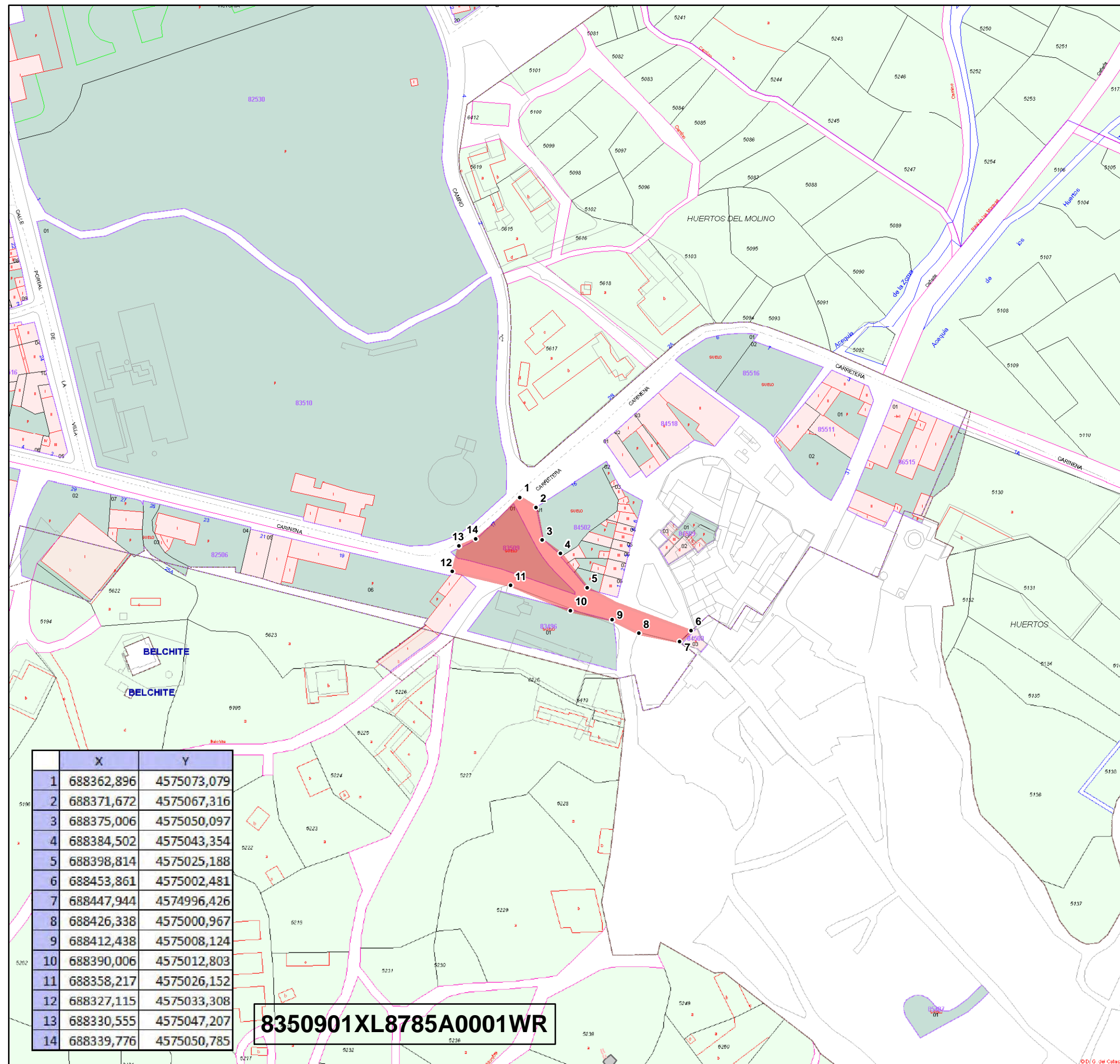
Medidas Generales

*La concesión de licencia de obras y autorizaciones municipales de proyectos a ejecutar en las zonas delimitadas como "Área arqueológica urbana" deberá constar de forma previa con una Resolución emitida por el **Director General responsable de Patrimonio Cultural** que especifique que el solar objeto de actuación está **LIBRE DE RESTOS ARQUEOLÓGICOS** o que el proyecto es compatible con la protección del Patrimonio Arqueológico. Dicha Resolución implicará la necesaria actuación previa en la que se realizará la peritación mediante sondeos arqueológicos, según se deduce de lo establecido en la Ley 3/1999*

Medidas Específicas

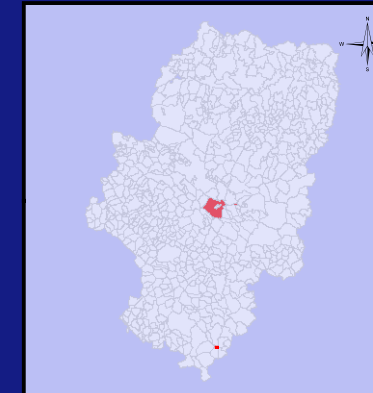
OBSERVACIONES E INCIDENCIAS

PLAN GENERAL DE ORDENACIÓN URBANA DE BELCHITE (ZARAGOZA)
CATÁLOGO DE YACIMIENTOS ARQUEOLÓGICOS



	X	Y
1	688362,896	4575073,079
2	688371,672	4575067,316
3	688375,006	4575050,097
4	688384,502	4575043,354
5	688398,814	4575025,188
6	688453,861	4575002,481
7	688447,944	4574996,426
8	688426,338	4575000,967
9	688412,438	4575008,124
10	688390,006	4575012,803
11	688358,217	4575026,152
12	688327,115	4575033,308
13	688330,555	4575047,207
14	688339,776	4575050,785

8350901XL8785A0001WR



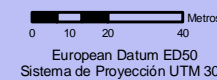
Ubicación.



Legenda

- Inscripción
- Cueva
- Sillar
- Tumbas
- Pavimento
- trinchera
- Estructura Hidraulica
- parapeto piedra
- Muro
- Estructura Hormigon
- Yacimiento
- Zona Prospectada

Escala 1:2.000



European Datum ED50
Sistema de Proyección UTM 30N

TITULO DEL PLANO

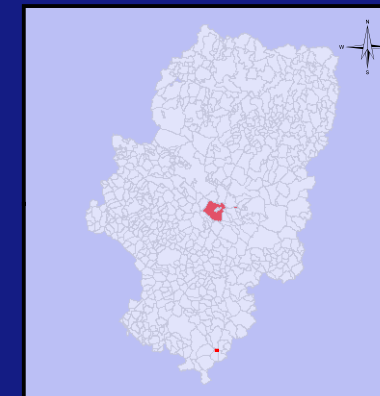
1-ARQ-ZAR-022-045-089
NECRÓPOLIS
ARCO DE LA VILLA

Fecha: Octubre 2010



elaborado por:

PLAN GENERAL DE ORDENACIÓN URBANA DE BELCHITE (ZARAGOZA)
CATÁLOGO DE YACIMIENTOS ARQUEOLÓGICOS




Ubicación.



Legenda

- Inscripción
- Cueva
- Sillar
- Tumbas
- Pavimento
- trinchera
- Estructura Hidraulica
- parapeto piedra
- Muro
- Estructura Hormigon
- Yacimiento
- Zona Prospectada

Escala 1:2.000



European Datum ED50
Sistema de Proyección UTM 30N

TITULO DEL PLANO

1-ARQ-ZAR-022-045-089
NECRÓPOLIS
ARCO DE LA VILLA

Fecha: Octubre 2010

GOBIERNO
DE ARAGON

elaborado por:
zumain